

Sites Natura 2000 Etangs palavasiens et étang de l'Estagnol

FR 9101410 - FR 9110042

Comité de pilotage - Bilan 2023 et perspectives 2024

9 avril 2024 - Villeneuve-lès-Maguelone



Sites Natura 2000

Etangs palavasiens et étang de l'Estagnol

Ordre du jour

1. Rappel transfert gestion Natura 2000 à la Région Occitanie
2. Bilan 2023 animation
 - mise à jour de la cartographie des habitats d'Intérêt Communautaire (HIC)
 - mise à jour données faune (stage de Paul Marlier 2023)
 - bilan des actions contractuelles
 - les actions non contractuelles portées par les gestionnaires
 - sensibilisation et communication
 - veille environnementale
3. Perspectives 2024

1. Transfert gestion Natura 2000



Evolution réglementaire et transfert de gestion à la Région



- La loi 3DS modifie certaines dispositions relatives aux sites Natura 2000, en prévoyant la décentralisation de la gestion de la gestion des sites Natura 2000 exclusivement terrestres à la Région
- Pour l'EPTB Lez qui anime 3 sites Natura 2000

Site Le Lez = terrestre > Autorité administrative = Région Occitanie

Sites lagunaires Etangs palavasiens = mixtes (terrestres et marins) >

Région (financements)

+

Etat DDTM 34



Evolution pour la structure animatrice :

Taux horaire de financement des postes fixe (26,3 €/heure en 2023)

Crédits disponibles pour les contrats N2000 : **250 000 €** en 2023 pour **252** sites

Dépôt des dossiers de demande de financement et de paiement dématérialisé sur Europac



Questionnement sur le maintien des enveloppes financières pour les années à venir.



EPTB LEZ

2. Bilan 2023 - Mise à jour du DOCOB ZSC « Etangs palavasiens »



• Mise à jour de la cartographie des habitats d'Intérêt Communautaire (HIC)

Annexe I de la DHFF : liste les habitats d'IC dont la conservation nécessite la désignation de Zone Spéciale de Conservation

Travail réalisé par le Conservatoire Botanique National Méditerranéen - CBN Med



- 1150* Lagunes côtières
- 1210 Végétation annuelle des laisses de mer
- 1310 Végétation pionnière à Salicorne
- 1410 Prés salés méditerranéens
- 1420 Fourrés halophiles méditerranéens
- 1510* Steppes salées
- 2110 Dunes mobiles embryonnaires
- 2120 Dunes mobiles du cordon littoral
- 2190 Dépressions humides intradunales
- 2210 Dunes fixées du littoral
- 6220* Parcours substeppiques
- 7210* Marais calcaire à Cladium
- 92A0 Forêts galeries à *Salix alba* et *Populus Alba*
- 92D0 Galeries et fourrés riverains méridionaux
- 9340 Forêts à *Quercus ilex* et *Quercus rotundifolia*

	Cartographie 2009	Cartographie 2020 - 2022
Nombre d'habitats d'IC	20	15 13 retrouvés + 2 nouveaux 1 présence potentielle
Nombre d'habitats d'IC prioritaires *	4 (1150 - 1510 - 3170 - 7210)	4 (1150 - 1510 - 6220 - 7210)

- 3130 Eaux stagnantes, oligotrophes à mésotrophes
- 3140 Eaux oligo-mésotrophes calcaires avec végétation benthique à *Chara spp*
- 3150 Lacs eutrophes naturels avec végétation de *Hydrocharition*
- 3170* Mares temporaires méditerranéennes
- 6420 Prairies humides méditerranéennes à grandes herbes
- 6430 Mégaphorbiaies hygrophiles d'ourlets planitiaires
- 6510 Pelouses maigres de fauche de basse altitude

ABSENT DE MEDITERRANEE
PAS CORRESPONDANCE AVEC HABITAT
NON RETROUVE
REVISION DEFINITION HABITAT
NON RETROUVE
NON RETROUVE
NON RETROUVE



2. Bilan 2023 - Mise à jour du DOCOB ZSC « Etangs palavasiens »



• Mise à jour de la cartographie des habitats d'Intérêt Communautaire (HIC)

Etat de conservation des HIC : 7 sont notés B : Conservation bonne
(*lagune côtière - non concerné*) 7 sont notés C : Conservation moyenne/réduite ou partiellement dégradée

1410 Prés salés méditerranéens
2120 Dunes mobiles du cordon littoral
2190 Dépressions humides intradunales
2210 Dunes fixées du littoral
6220* Parcours substeppiques
7210* Marais calcaire à Cladium
92D0 Galeries et fourrés riverains méridionaux

SURFREQUENTATION
RUDERALISATION - appauvrissement du cortège d'espèces végétales
SURPATURAGE
FERMETURE

9340 – Château d'Exindre



6220* – Château d'Exindre



7210* Vic la Gardiole



©H. Tinguy



1510* Salins de Frontignan © L. Sirvent

2. Bilan 2023 - Mise à jour du DOCOB ZSC « Etangs palavasiens »



• Mise à jour de la cartographie des habitats d'Intérêt Communautaire (HIC)

Travail de cartographie semi automatisée par machine learning (intelligence artificielle)

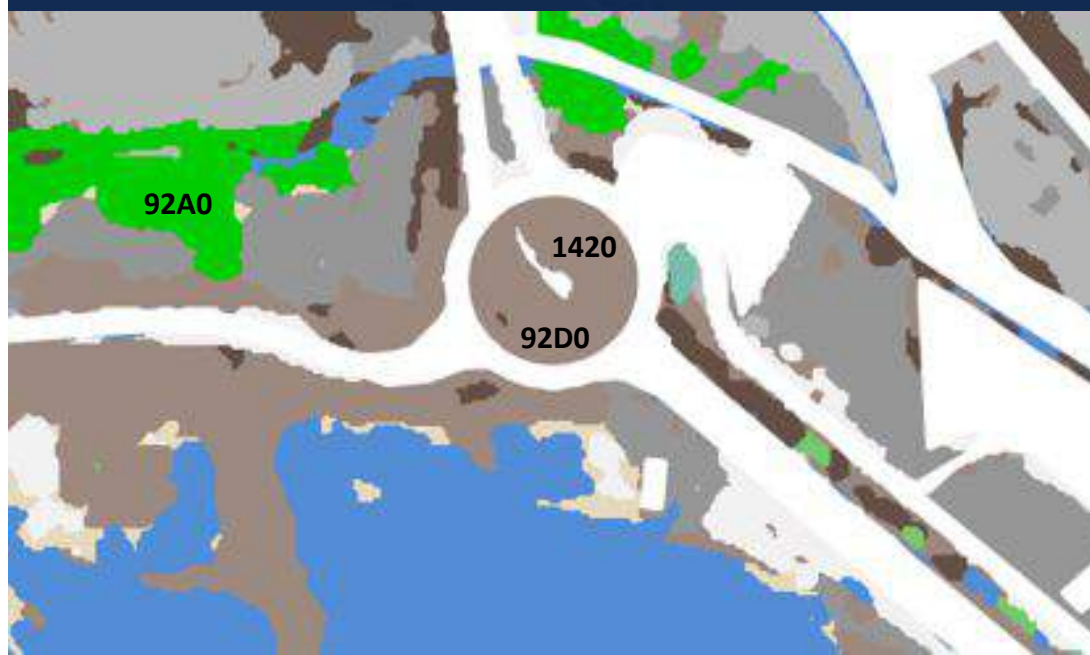


Cartographie insatisfaisante :

- confusion entre certains habitats : prés salés / pelouses à brachypode de phoenicie / friches végétations arborées - peupliers / tamaris
- difficultés sur linéaires : non reconnus si largeur faible - confusions espèces
- des habitats dont les superficies sont sur estimées ou sous estimées



Sollicitation de structures (BE/association) pour reprise de la cartographie avec l'existant



2. Bilan 2023 - Mise à jour du DOCOB ZSC « Etangs palavasiens »



• Mise à jour de la liste des espèces animales (hors oiseaux)

Stage de Paul Marlier de Master 2 - 6 mois : travail recherche bibliographique, sollicitation porteurs de données, programmes de sciences participatives...

OBJECTIF : Mettre à jour le Formulaire Standard de Données = Carte d'identité du site

Annexe IV de la DHFF : fixe la liste des espèces (animales et végétales) qui nécessitent une **protection stricte** sur l'ensemble du territoire européen. La plupart des espèces inscrites à cette annexe sont déjà protégées par la loi française.

Mammifères

Chiroptères

Petit rhinolophe	Minioptère de Schreibers
Grand rhinolophe	Murin de Capaccini
Petit Murin	Murin à oreilles échancrées



©Asaf Tsoar

Autre espèce

Loutre d'Europe - à surveiller car présence sur autres sites Natura 2000 « Le Lez » et « Etang de l'Or »

Reptiles

Cistude d'Europe
Emyde lepreuse
Tortue Caouanne



Mollusques

Grande nacre
à rechercher car individus morts observés sur Ingril



2. Bilan 2023 - Bilan des actions contractuelles



- Contrat Natura 2000

Restauration des milieux patrimoniaux et gestion de la roselière par le pâturage 2017 à 2022.

Visite de terrain de fin de travaux fin 2023

Poursuite des actions - contrat proposé fin 2022 - 115 000 € sur 5 ans



© Sacamol

**PAS DE RENOUVELLEMENT en 2023 faute de financements
2024 : dépôt d'un dossier fonds vert**

- Mesures agroenvironnementales et climatiques
MAEC (Stage)

Nouvelle PAC 2023 - 2027 : pas de MAEC sur cette programmation

Dépôt d'un dossier PAEC puis retrait

**Mise en œuvre complexe - mesures peu adaptées (viticulture) ou financièrement peu attractives (élevage) -
limité au périmètre des sites Natura 2000 - financements ≤ 50 % de l'enveloppe demandée -**

« hiérarchisation » des agriculteurs - diagnostics partiellement financés



*Visite fin de contrat Natura 2000
10/10/2023 - CEN Occ, OFB, Région Occ, EPTB Lez*



EPTB LEZ
L'ÉCOLE DE LA GESTION DE L'EAU

2. Bilan 2023 - Actions non contractuelles portées par les gestionnaires



- ❖ **Gwenaëlle FAUCON - Maison de la Nature de Lattes**
Site protégé du Méjean
 - Suivis scientifiques
 - Schéma d'intervention foncière

- ❖ **Héloïse DURAND - CEN Occitanie**
 - Suivi des oiseaux paludicoles
 - Suivi des larolimicoles nicheurs
 - Suivi de la nidification du Gravelot à collier interrompu (*Charadrius alexandrinus*)
 - Traces et pontes de Tortues Caouannes (*Caretta caretta*)
 - Surveillance et police de l'environnement

- ❖ **Julien CAUCAT - Montpellier Méditerranée Métropole**
Etat d'avancement de la stratégie de restauration des Etangs palavasiens

- ❖ **Sandrine LAFONT - Sète Agglopôle Méditerranée**
 - Restauration des fonctions hydromorphologiques de la Roubine de Vic
 - Renaturation de parcelles cabanisées
 - Gestion Bois des Aresquiers
 - Gestion Salins de Frontignan



2. Bilan 2023 - Actions non contractuelles portées par les gestionnaires



- ❖ **Gwenaëlle FAUCON - Maison de la Nature de Lattes**
Site protégé du Méjean
 - Suivis scientifiques
 - Schéma d'intervention foncière

- ❖ **Héloïse DURAND - CEN Occitanie**
 - Suivi des oiseaux paludicoles
 - Suivi des larolimicoles nicheurs
 - Suivi de la nidification du Gravelot à collier interrompu (*Charadrius alexandrinus*)
 - Traces et pontes de Tortues Caouannes (*Caretta caretta*)
 - Surveillance et police de l'environnement

- ❖ **Julien CAUCAT - Montpellier Méditerranée Métropole**
Etat d'avancement de la stratégie de restauration des Etangs palavasiens

- ❖ **Sandrine LAFONT - Sète Agglopôle Méditerranée**
 - Restauration des fonctions hydromorphologiques de la Roubine de Vic
 - Renaturation de parcelles cabanisées
 - Gestion Bois des Aresquiers
 - Gestion Salins de Frontignan



Site naturel protégé du Méjean Lattes



Prospection entomologique hétérocère



Crabe Bleu

- Détection précoce par ADNe
- Télémétrie



SUIVIS SCIENTIFIQUES



Etude CMR couleuvres



Etude souris domestique



Suivi biodiversité micro organismes en mares temporaires

Projet DysUrban



INRAE



Recherche sangliers



Site naturel protégé du Méjean Secteur Saint Sauveur

Poursuite du schéma d'intervention
foncière mené depuis 2010

106 parcelles acquises soit 49 % du
territoire sous maîtrise foncière

Mise en demeure pour cabanisation :
+ de 10 procédures menées

- ⇒ Nettoyage de parcelles
- ⇒ Mise en défend pour des espèces sensibles
- ⇒ Aménagements légers pour l'accueil du public



2. Bilan 2023 - Actions non contractuelles portées par les gestionnaires



- ❖ **Gwenaëlle FAUCON - Maison de la Nature de Lattes**
Site protégé du Méjean
 - Suivis scientifiques
 - Schéma d'intervention foncière

- ❖ **Héloïse DURAND - CEN Occitanie**
 - Suivi des oiseaux paludicoles
 - Suivi des larolimicoles nicheurs
 - Suivi de la nidification du Gravelot à collier interrompu (*Charadrius alexandrinus*)
 - Traces et pontes de Tortues Caouannes (*Caretta caretta*)
 - Surveillance et police de l'environnement

- ❖ **Julien CAUCAT - Montpellier Méditerranée Métropole**
Etat d'avancement de la stratégie de restauration des Etangs palavasiens

- ❖ **Sandrine LAFONT - Sète Agglopôle Méditerranée**
 - Restauration des fonctions hydromorphologiques de la Roubine de Vic
 - Renaturation de parcelles cabanisées
 - Gestion Bois des Aresquiers
 - Gestion Salins de Frontignan



2. Bilan 2023 - Actions non contractuelles portées par les gestionnaires



Suivis de l'avifaune paludicole

"Héronnière" du Vaqaran :

209 nids (95 nids en 2022) de 5 espèces d'ardéidés

- Aigrette garzette : 102 nids
- Ibis falcinelle : 59 nids
- Héron garde-boeuf : 33 nids
- Héron cendré : 14 nids
- Crabier chevelu : 1 nid



2. Bilan 2023 - Actions non contractuelles portées par les gestionnaires



Suivi des laro-limicoles nicheurs

Occupation des sites et productivité - saison 2023

Salines de Villeneuve

2 des 4 îlots occupés


Colonies importantes de **Sterne naine** et d'**Avocette élégante** mais abandon des sites et productivités quasi nulles (2 poussins de Sterne naine)..

Echasse blanche : localisation de 47 nids ou couples nicheurs et recensement de 17 poussins


Lido des Aresquiers

Suivi pré et post nuptial des **Gravelots à collier interrompu**

18 nids détectés : Réussite certaine de 7 nids et probable de 4 nids



AVOCETTE ÉLÉGANTE max 108 couples	STERNE NAINE max 149 couples
---	--



Programme LARIMED



2. Bilan 2023 - Actions non contractuelles portées par les gestionnaires

Suivi des laro-limicoles nicheurs

Occupation des sites et productivité - saison 2023

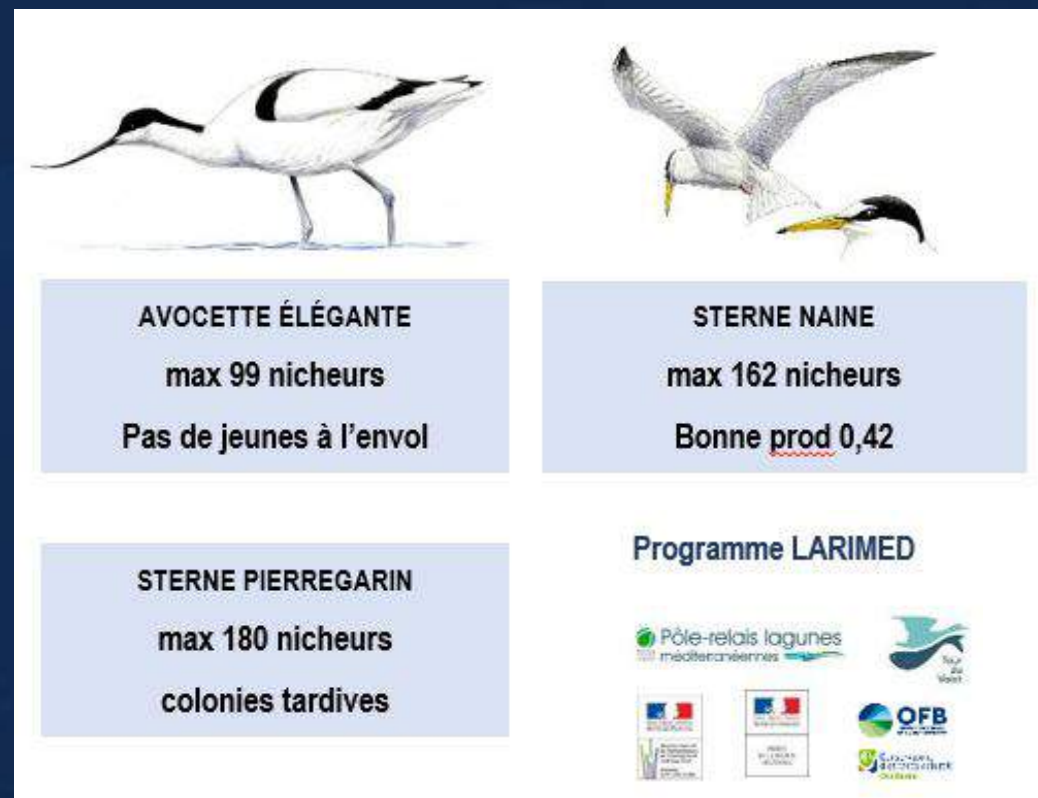
Salins de Frontignan

12 colonies

441 nids

1 colonie avec envol de poussins (8 colonies avec éclosion)

Echecs et réinstallations tardives (impact grippe aviaire ?).



2. Bilan 2023 - Actions non contractuelles portées par les gestionnaires



Suivi de la nidification du Gravelot à collier interrompu (Charadrius alexandrinus) Lido de Pierre Blanche et des Aresquiers

18 nids de Gravelot à collier interrompu ont été détectés durant la saison 2023 :

- ⇒ 7 nids détectés dans les zones de quiétudes,
- ⇒ 11 nids détectés hors des zones de quiétudes.

Pour les nids hors des zones de quiétudes, plusieurs dispositifs de mise en défens possibles en fonction de l'emplacement du nid :

- ⇒ panneaux "Warning" On marche sur des oeufs (OMSDO) en amont du nid,
- ⇒ ajout d'une protection en ursus dans les zones très fréquentées.



2. Bilan 2023 - Actions non contractuelles portées par les gestionnaires



Traces et pontes de Tortues Caouannes (*Caretta caretta*)

Actions réalisées en 2023 :

Réalisation de prospections à la recherche des traces et des pontes de Tortues Caouannes sur le Lido de Pierre Blanche et des Aresquiers

Création de supports de communication (feuillet, livret, stand...)

Formation de bénévoles

Appui sur les pontes de Marseillan et de Sète (suivis scientifiques, surveillance des nids, police)

Bilan :

49 prospections réalisées (27 par les éco-volontaires et 22 par les bénévoles),

103 h de prospection (67 h par les éco-volontaires et 36 h par les bénévoles),

432 km de plage parcourus (324 km par les éco-volontaires et 108 km par les bénévoles),

53 bénévoles formés en 2023,

11 bénévoles ont participé au protocole de prospections.

Aucune trace détectée sur le Lido de Pierre Blanche et des Aresquiers en 2023.



2. Bilan 2023 - Actions non contractuelles portées par les gestionnaires



Sensibilisation et surveillance



58 veilles territoriales (21 veilles sur les Salines et 37 sur le secteur du Lido) pour un total de :

→ 145 heures passées sur le terrain

→ 141 infractions constatées


→ 184 sensibilisations effectuées (dont 133 suite d'une infraction)



2. Bilan 2023 - Actions non contractuelles portées par les gestionnaires



Police de l'environnement



Effort de surveillance des sites

- 23 missions de contrôle entre avril et août 2023 dont 11 WE et JF
- 264 interventions
- 232 interventions avec présence d'une infraction.

Qualification des interventions et infractions

Les 3 infractions majoritairement constatées sur les sites en 2023 sont :

- [79] Circulation et stationnement des Véhicules Terrestres à Moteur (VTM)
- [73] Chien
- [39] Circulation piétonne et cycliste

Timbre amende (TA)

123 timbres amendes (TA) dressés en 2023 (Contravention de la 4ème classe : 135€) :


- 79 TA dressés dans le cadre des missions de contrôle,
- 44 TA dressés sur des actes de flagrance hors des missions de contrôle



2. Bilan 2023 - Actions non contractuelles portées par les gestionnaires



Police de l'environnement




Localisation des infractions sur les sites



2. Bilan 2023 - Actions non contractuelles portées par les gestionnaires



Interventions inter services et partenariats



Mobilisation de 8 autres services de police (40 agents) en appui sur 15 interventions / missions de contrôle
(ouverture chasse au gibier d'eau, braconnage et pêche maritime de loisir) :

- Brigade Territoriale Autonome de Villeneuve-lès-Maguelone (Gendarmerie Nationale)
- Police Municipale de Vic-la-Gardiole
- Police Municipale de Villeneuve-lès-Maguelone,
- Police Municipale de Mireval,
- Police Nationale de Sète,
- Unité littorale des Affaires Maritimes 30/34,
- Peloton de Surveillance et d'Intervention de la Gendarmerie (PSIG) de la compagnie de Castelnau-le-Lez,
- Garde chasse.

Rencontre inter services Gendarmerie – Police de l'Environnement

Gardes du littoral, Office Français de la Biodiversité, Affaires Maritimes et Police Rurale

Journée d'échanges et de formation à la pratique de l'audition libre

Office Français de la Biodiversité, Affaires Maritimes et Gardes du littoral

Accueil aux Salines de Villeneuve de 7 contrevenants dans le cadre du 1er stage de citoyenneté dans l'Hérault

Parquets de Montpellier et Béziers, France Nature Environnement Occitanie, Office Français de la Biodiversité et Conservatoire d'espaces naturels d'Occitanie



2. Bilan 2023 - Actions non contractuelles portées par les gestionnaires



- ❖ **Gwenaëlle FAUCON - Maison de la Nature de Lattes**
Site protégé du Méjean
 - Suivis scientifiques
 - Schéma d'intervention foncière

- ❖ **Héloïse DURAND - CEN Occitanie**
 - Suivi des oiseaux paludicoles
 - Suivi des larolimicoles nicheurs
 - Suivi de la nidification du Gravelot à collier interrompu (*Charadrius alexandrinus*)
 - Traces et pontes de Tortues Caouannes (*Caretta caretta*)
 - Surveillance et police de l'environnement

- ❖ **Julien CAUCAT - Montpellier Méditerranée Métropole**
Etat d'avancement de la stratégie de restauration des Etangs palavasiens

- ❖ **Sandrine LAFONT - Sète Agglopôle Méditerranée**
 - Restauration des fonctions hydromorphologiques de la Roubine de Vic
 - Renaturation de parcelles cabanisées
 - Gestion Bois des Aresquiers
 - Gestion Salins de Frontignan



2. Bilan 2023 - Actions non contractuelles portées par les gestionnaires



- ❖ **Gwenaëlle FAUCON - Maison de la Nature de Lattes**
Site protégé du Méjean
 - Suivis scientifiques
 - Schéma d'intervention foncière

- ❖ **Héloïse DURAND - CEN Occitanie**
 - Suivi des oiseaux paludicoles
 - Suivi des larolimicoles nicheurs
 - Suivi de la nidification du Gravelot à collier interrompu (*Charadrius alexandrinus*)
 - Traces et pontes de Tortues Caouannes (*Caretta caretta*)
 - Surveillance et police de l'environnement

- ❖ **Julien CAUCAT - Montpellier Méditerranée Métropole**
Etat d'avancement de la stratégie de restauration des Etangs palavasiens

- ❖ **Sandrine LAFONT - Sète Agglopôle Méditerranée**
 - Restauration des fonctions hydromorphologiques de la Roubine de Vic
 - Renaturation de parcelles cabanisées
 - Gestion Bois des Aresquiers
 - Gestion Salins de Frontignan



ACTIONS 2022-2023

Restauration des fonctions hydromorphologiques de la Roubine de Vic et des zones humides périphériques

Pour rappel : action concrète de mise en œuvre de la stratégie de restauration des étangs palavasiens,

Objectif : la reconquête du bon état hydromorphologique du cours d'eau et de ses zones humides associées. Coût de l'étude : 47 790 € TTC

Répondre aux principaux désordres diagnostiqués :

- Dégradation de la qualité des eaux et des sols;
- Modification profonde de la répartition eau douce/eau salée;
- Réduction des surfaces des zones humides et des écosystèmes annexes;
- Altération de la continuité;
- Dégradation forte de la composition écologique;
- Valorisation du site limitée.



PERSPECTIVES 2024

Février 2024 : finalisation de l'étude et validation des scénarios de restauration.

Mise en oeuvre pluriannuelle sur 5 ans

2024 : réalisation des études réglementaires et marché de Moe pour la réalisation du projet.

Coût total estimatif du projet sur 5 ans 2,5 K€ HT

Investissements 2024 : Moe +

études réglementaires 50 000 € HT

Investissements phase 1 travaux : 500 000 € HT



ETANGS DE VIC, PIERRE BLACHE ET ARESQUIERS

ACTIONS 2023 ET PERSPECTIVES 2024

Déconstruction de la Villa Paradis (commune de Mireval) et du Mazet bleu (commune de Vic la Gardiole), remise en état de la parcelle et renaturation des habitats.

2022 / 2023 : Réalisation du diagnostic amiante - 8 000 € TTC

2022 : Elagage des arbres et traitement de la végétation - en régie SAM

Enlèvement des espèces envahissantes et évacuation des végétaux de coupe : 3 960 € TTC

2023/2024 : obtention des permis de démolir et autorisation au titre du site classé



Nature des travaux de déconstruction :

- désamiantage,
- déconstruction avec tri des matériaux,
- lutte contre les EVEC,
- décompactage des sols pour accélérer la recolonisation des habitats

Coût estimatif des travaux : 60 000 € TTC

2023 : Signature des conventions de partenariat pour la renaturation des parcelles entre SAM/CDL





BOIS DES ARESQUIERS

ACTIONS 2022-2023

- Travaux forestiers de régénération de la pinède / Réalisation de 2 îlots de régénération de 0,20 ha et 0,24 ha



- Réaménagement des entrées de site, parkings et travaux sur le logement du garde
- Mise à jour du plan de fréquentation, modification du tracé du PR et réparation du platelage
- Adoption d'un règlement de site
- Pose d'éco compteurs
- Gestion du risque incendie





SALINS DE FRONTIGNAN

ACTIONS 2022-2023

- Evaluation du plan de gestion 2009-2013
- Mise à jour des données floristiques et du plan de fréquentation
- Réaménagement des 3 entrées de site
- Rénovation du chemin dit de « fric à fric »
- Démolition de la Douane et réouverture du hameau bâti au public
- Mise en place d'un suivi fin de la salinité (évaluer la répartition du sel sur le site)
- Réparation du platelage du PR et remplacement de la passerelle bois
- Pose d'éco compteurs
- Gestion du risque incendie





PERSPECTIVES 2024

- **Lancement de la scénographie du site**

Objectifs : Redonner sa vocation au site,

Faire évoluer la perception des salins, redonner du sens et valoriser l'histoire du site.

- **Sécurisation du public et aménagement d'un chemin**

Anticipation à l'érosion des chemin en bord d'étang et mise en cohérence avec le plan de fréquentation

- **Mise à jour du règlement de site et prise d'un arrêté municipal**

Objectif : mettre en cohérence le règlement des salins avec celui du Bois des Aresquiers

- **Renouvellement des panneaux d'entrées de site**



2. Bilan 2023 - Sensibilisation et Communication



Programme Cap sur les Lagunes

Partenariat : les OT Palavas-les-Flots et Archipel de Thau

CPIE du bassin de Thau et son réseau d'animateurs - LABEL BLEU

En 2023 : 23 animations programmées dont 4 reports de 2022

Bilan 2023 "Cap sur les lagunes"	
Sorties réalisées /prévues	Nombre de participants
19/24	271



Matinée de sensibilisation des guides Palavas Kayak de mer - Maison de la Nature - CPIE BT - EPTB Lez

Malgré adaptation programme (éviter après midi, animations proche eau nombreuses annulations ou des reports sur d'autres opérations
Pas de poursuite du programme en 2024

Galerie Ephémère 11^{ème} édition

Fête de la Nature

Dans le cadre de la Fête de la Nature 2023, le Conservatoire du littoral, le CEN Occitanie, Montpellier Méditerranée Métropole, Sète Agglopôle Méditerranée, la Ville de Villeneuve-lès-Maguelone, les CPIE Bassin de Thau et APIEU, le CIVAM Racines 34, le CAUE 34 et l'EPTB Lez ont proposé un événement commun proposant de nombreux ateliers, stands, sorties et balades découvertes.

455 personnes accueillies

Formation OFB partenariat SYMBO - EPTB Lez - POA

Accueil stagiaires formation prise de poste Natura 2000

Sur site Etang de l'Or avec Pays de l'Or Agglomération



2. Bilan 2023 - Veille environnementale



EVALUATION INCIDENCE NATURA 2000 OBLIGATOIRE POUR TOUS PORTEURS DE PROJETS

Mettre à disposition des porteurs de projets l'information relative au DOCOB dans le cadre des évaluations des incidences

Majorité des dossiers = évaluation d'incidence simplifiée

6 dossiers d'évaluation des incidences simplifiée :

- Travaux SNCF Réseau
- Travaux du Canal du Rhône à Sète
- Réfection du Pont de l'Arnel sous la D986
- Boucles de Maguelone
- Galopade du Méjean
- Fête de la Mer



Tournage film des Mousquetaires :

Evaluation des incidences incomplète :

pas de mention de la ZPS sans prise en compte des enjeux oiseaux

Mauvaise période, mi mai, reproduction des oiseaux et activité la nuit

Circulation de nombreux véhicules sur la plage

Dépôt matériel dans la végétation

Laguna Fest :

Pas d'évaluation des incidences

Période défavorable

Stationnement anarchique sur l'ensemble du site



3. Perspectives 2024



- Poursuite de la réactualisation du DOCOB - reprise cartographie et compléments
- Relance actions enlèvement épaves dans le Lez
- Mise à jour des outils de communication et réflexion sur stratégie de communication
- Organisation du lancement des JMZH (Ramsar France, Pole relais lagune et partenaires)
- Mise en œuvre des suivis de la qualité de l'eau
- Suivi des actions contractuelles (contrat Natura 2000)
- Réflexion avec les EPCI et Chambre d'agriculture 34 accompagnement des exploitants
- Coordination des projets avec les enjeux Natura 2000
- Veille environnementale et appui pour les évaluations d'incidences
- Mise à jour de l'arrêté de composition des membres du Comité de pilotage
- Gestion administrative et financière
- Echanges et collaboration avec le réseau Natura 2000
- Prochain Copil - Renouvellement de la Présidence et de la structure animatrice



En vous remerciant pour votre attention

