

DOCUMENT D'OBJECTIFS

SITE D'IMPORTANCE COMMUNAUTAIRE

« LE LEZ » - FR 9101392

Tome 3 « Atlas Cartographique



Crédits photos : V. Sablain



Liste des cartes

Page 1 : Périmètre du site

Page 2 : Réseau hydrographique

Page 3 : Hydrogéologie du Lez

Page 4 : Communes concernées

Page 5 : Structures intercommunales concernées

Page 6 : Périmètres réglementaires

Page 7 : Zonage d'urbanisme

Page 8 : Contexte foncier

Page 9 : Démographie des communes concernées

Page 10 : Occupation du sol

Page 11 : Taches urbaines

Page 12 : Ouvrages hydrauliques

Page 13 : Franchissabilité piscicole

Page 14 : Infrastructures routières

Page 15 : Prélèvements en eau

Page 16 : Les rejets

Page 17 : Stations de suivi hydrologique

Page 18 : Stations de suivi de la qualité physico-chimique et hydrobiologique

Page 19 : Risque inondation

Page 20 : Périmètre de protection des captages en eau potable

Page 21 : Sites touristiques

Page 22 : Activités agricoles

Page 23 : Périmètres de pêche

Page 24 : Pistes cyclables

Page 25 : Itinéraires de randonnées

Page 26 : Activités liées au milieu aquatique

Page 27 : Zones impactées par les activités de loisirs

Page 28 : Localisation des ZNIEFF

Page 29 : Localisation des relevés phytosociologiques

Page 30 : Habitats naturels d'intérêt communautaire (1)

Page 31 : Habitats naturels d'intérêt communautaire (2)

Page 32 : Habitats naturels (1)

Page 33 : Habitats naturels (2)

Page 34 : Localisation des stations d'échantillonnage en milieu aquatique

Page 35 : Localisation des stations d'échantillonnage des Odonates

Page 36 : Localisation des nasses pour la session de capture de Cistude de mai 2010

Page 37 : Localisation des nasses pour la session de capture de Cistude de juillet 2010

Page 38 : Délimitation des tronçons homogènes

Page 39 : Etat global de la ripisylve

Page 40 : Etat sanitaire de la ripisylve

Page 41 : Délimitation des faciès d'écoulement

Page 42 : Qualité physico-chimique de l'eau du Lez

Page 43 : Composition des peuplements en proportion par station

Page 44 : Répartition du Chabot du Lez (*Cottus petiti*), poisson d'intérêt communautaire

Page 45 : Répartition du Blageon (*Telestes souffia*), poisson d'intérêt communautaire

Page 46 : Répartition du Toxostome (*Parachondrostoma toxostoma*), poisson d'intérêt communautaire

Page 47 : Répartition du Barbeau méridional (*Barbus meridionalis*), poisson d'intérêt communautaire

Page 48 : Localisation des données de présence de l'Agrion de Mercure (*Coenagrion mercuriale*)

Page 49 : Localisation des données de présence de la Cordulie à corps fin (*Oxygastra curtisii*)

Page 50 : Localisation des données de présence de la Cordulie splendide (*Macromia splendens*)

Page 51 : Localisation des données de présence de la Gomphe de Graslin (*Gomphus graslinii*)

Page 52 : Localisation des habitats favorables à la Cistude

Page 53 : Localisation de la flore protégée : la Nivéole d'été (*Leucojum aestivum*)

Page 54 : Répartition de l'Anguille européenne (*Anguilla anguilla*), poisson d'intérêt patrimonial

Page 55 : Répartition de la Loche du Languedoc (*Barbatula quignardi*), poisson d'intérêt patrimonial

Page 56 : Etat de conservation de l'habitat de l'annexe I : Aulnaie-Frênaie à Frêne oxyphylle

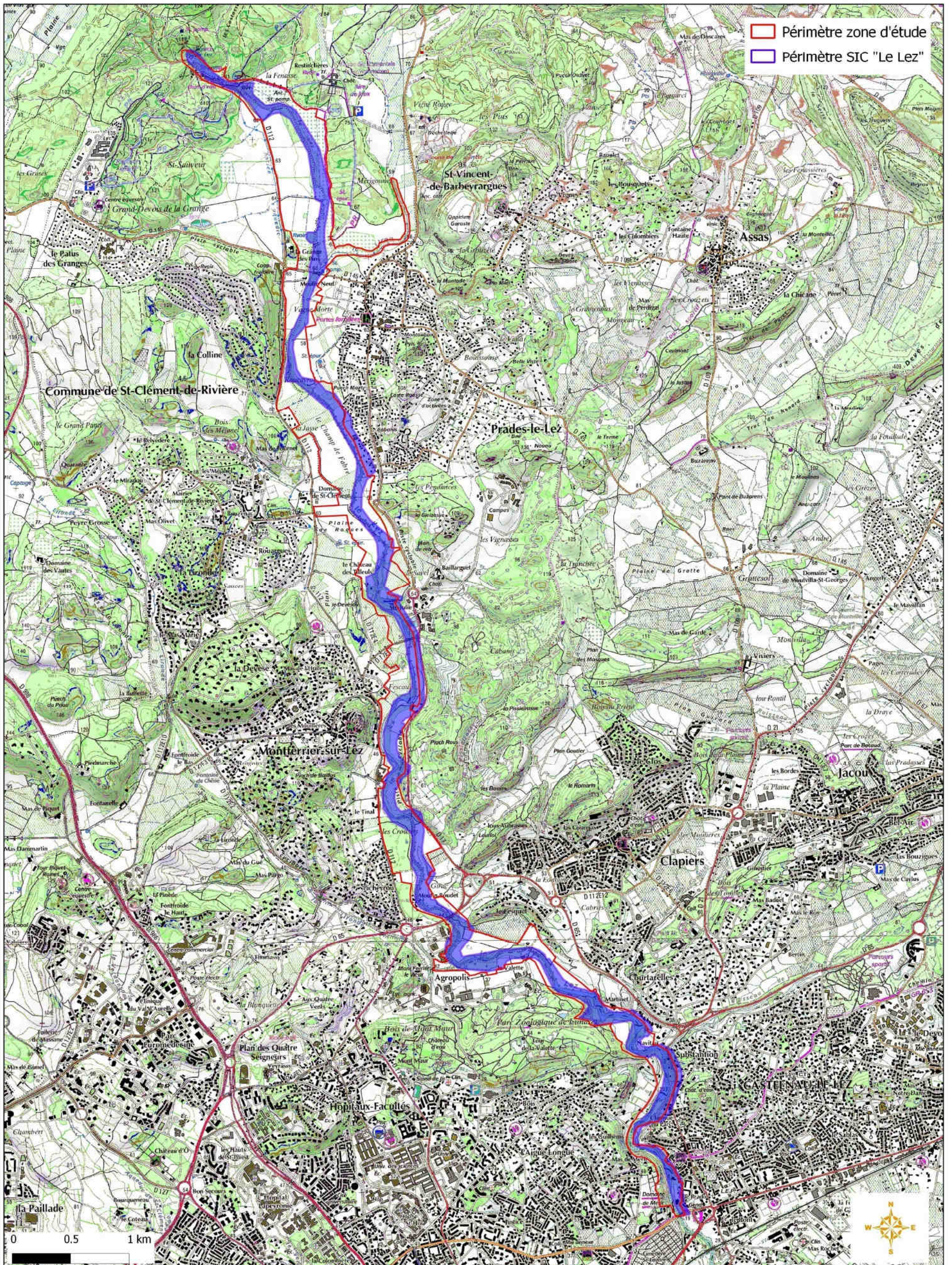
Page 57 : Ouvrages, seuils et secteurs d'érosion

Page 58 : Pompages et rejets

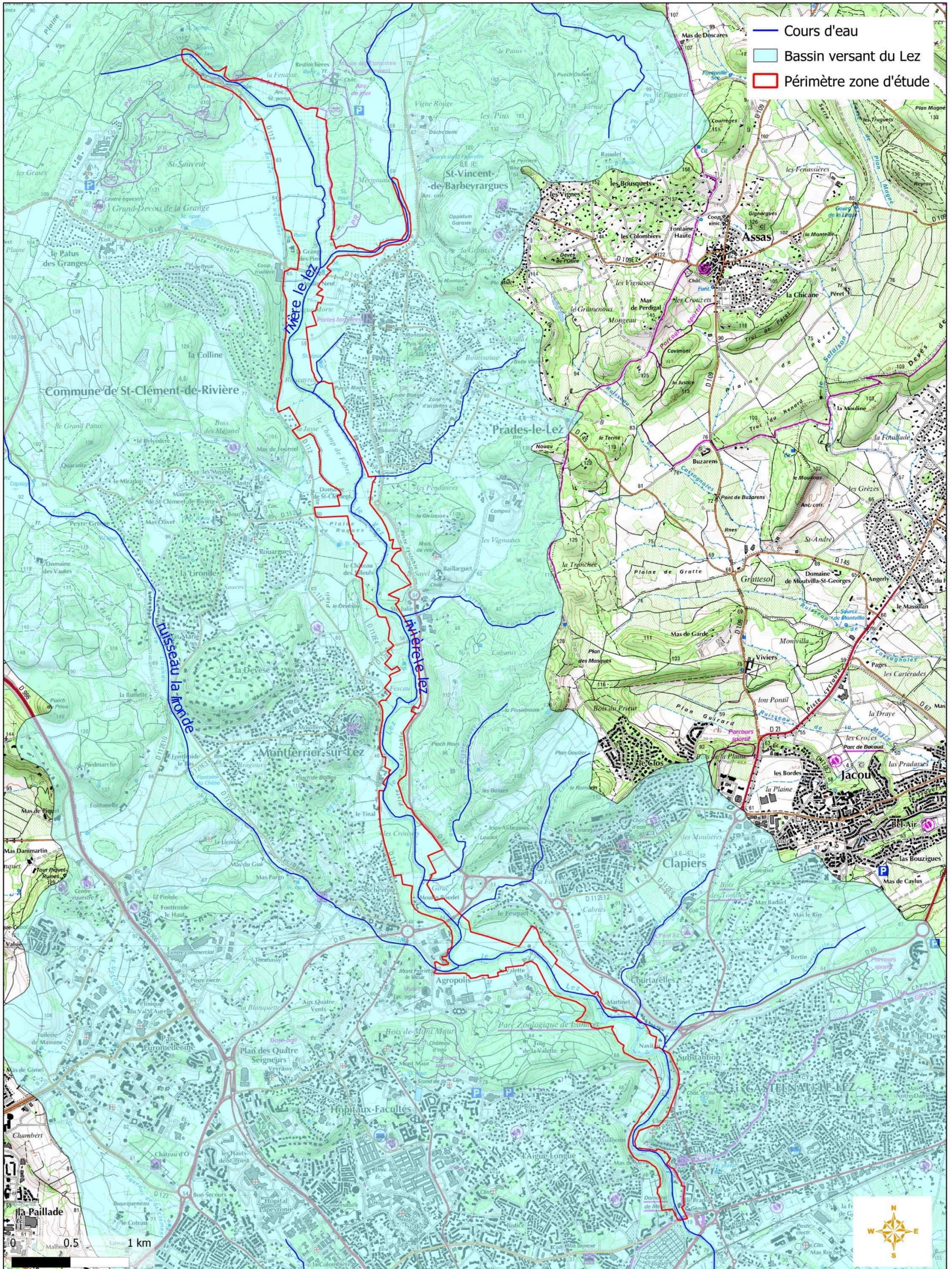
Page 59 : Décharges par catégories en milieu naturel

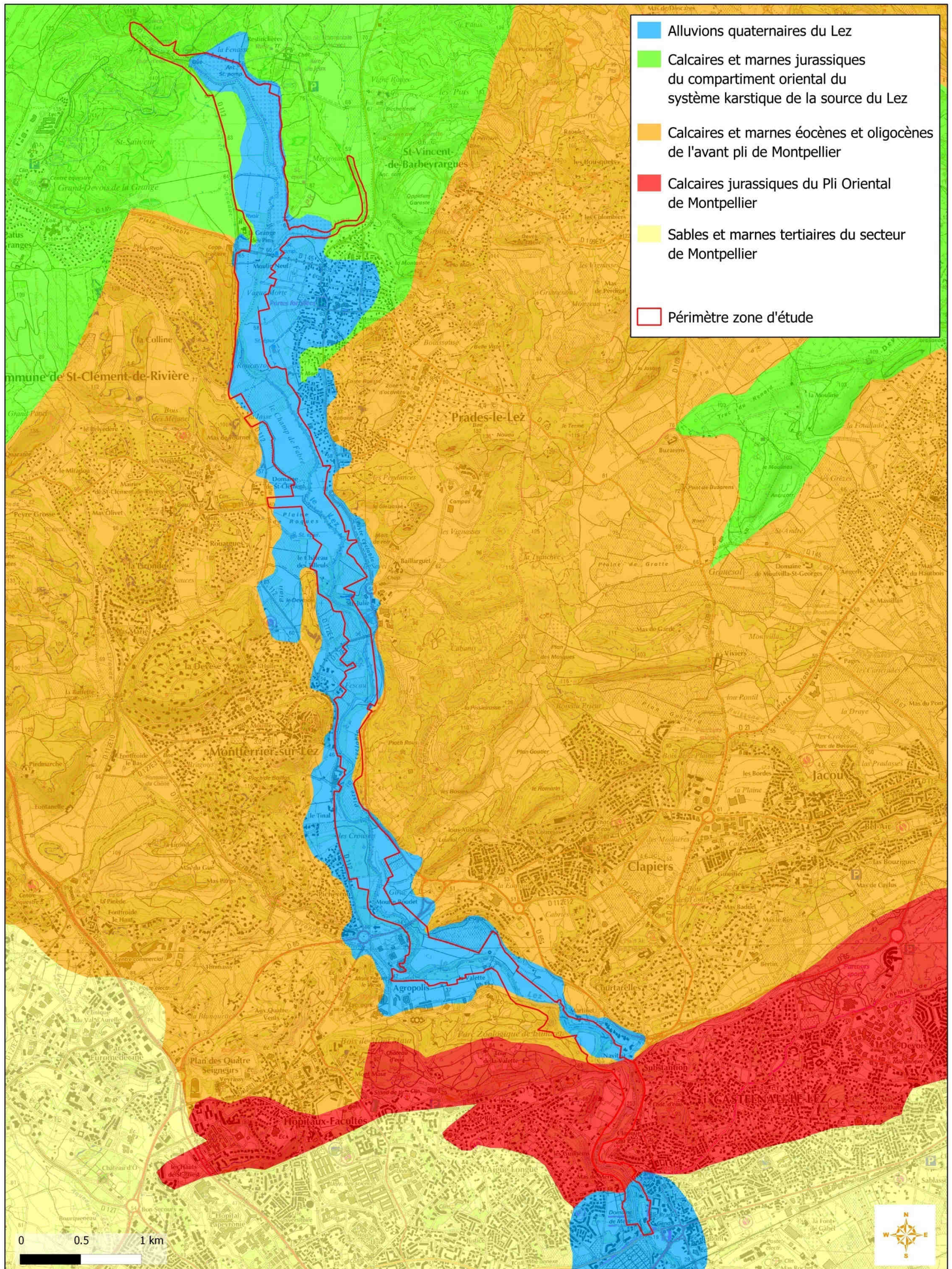
Page 60 : Menaces pour l'état de conservation : fréquentation et loisirs

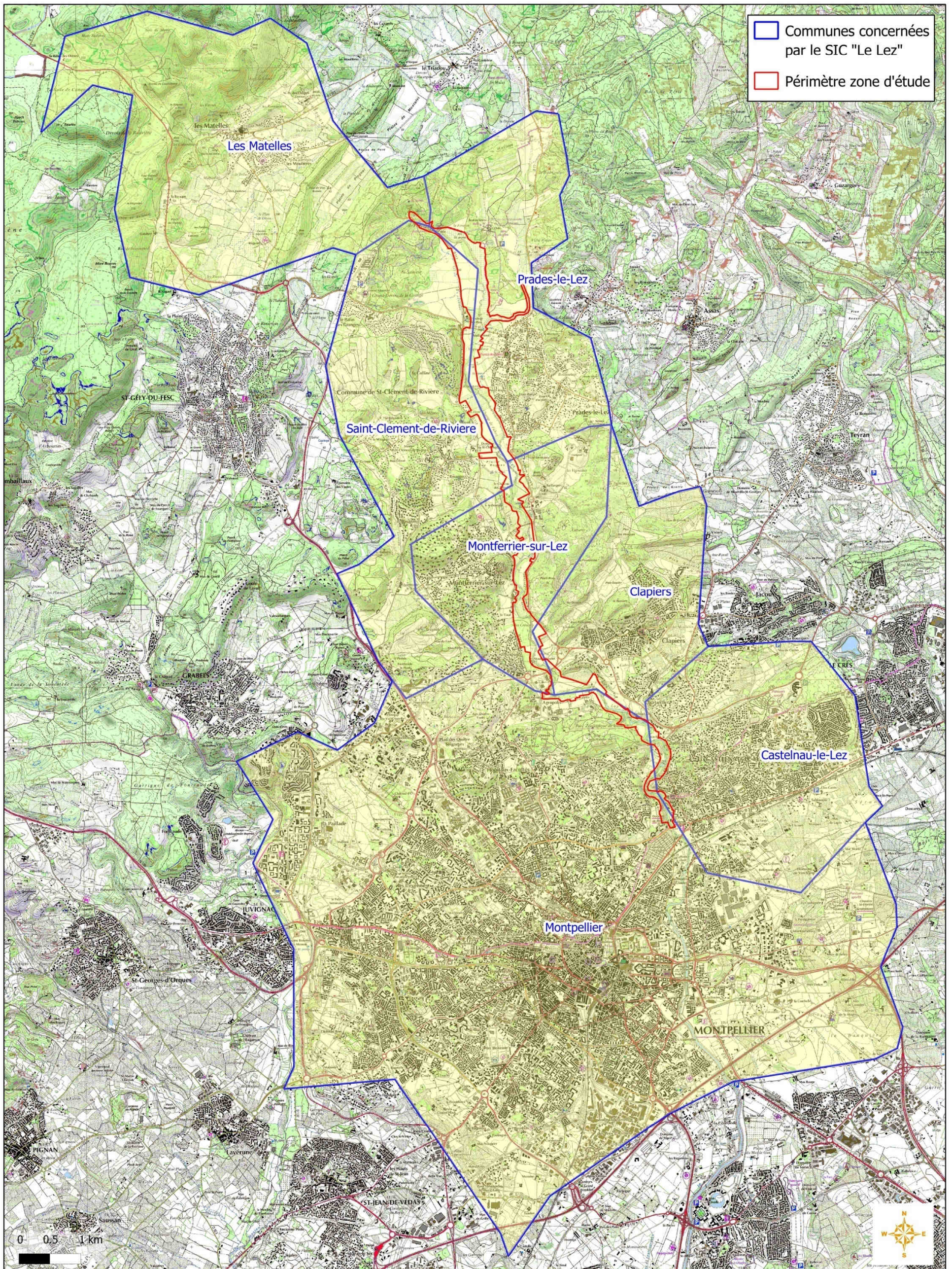
Page 61 : Proposition d'extension du périmètre du Site d'Intérêt Communautaire « Le Lez »

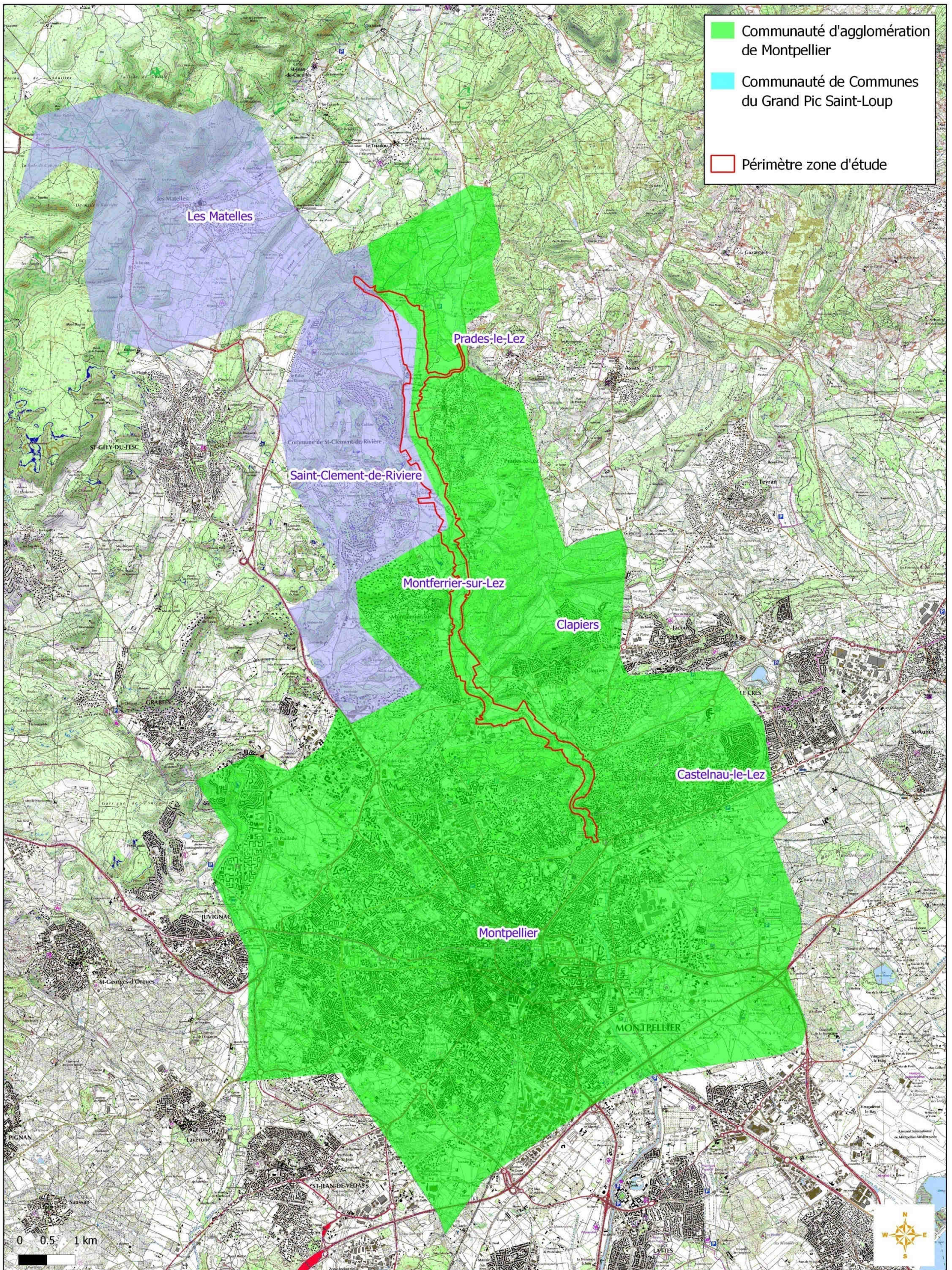


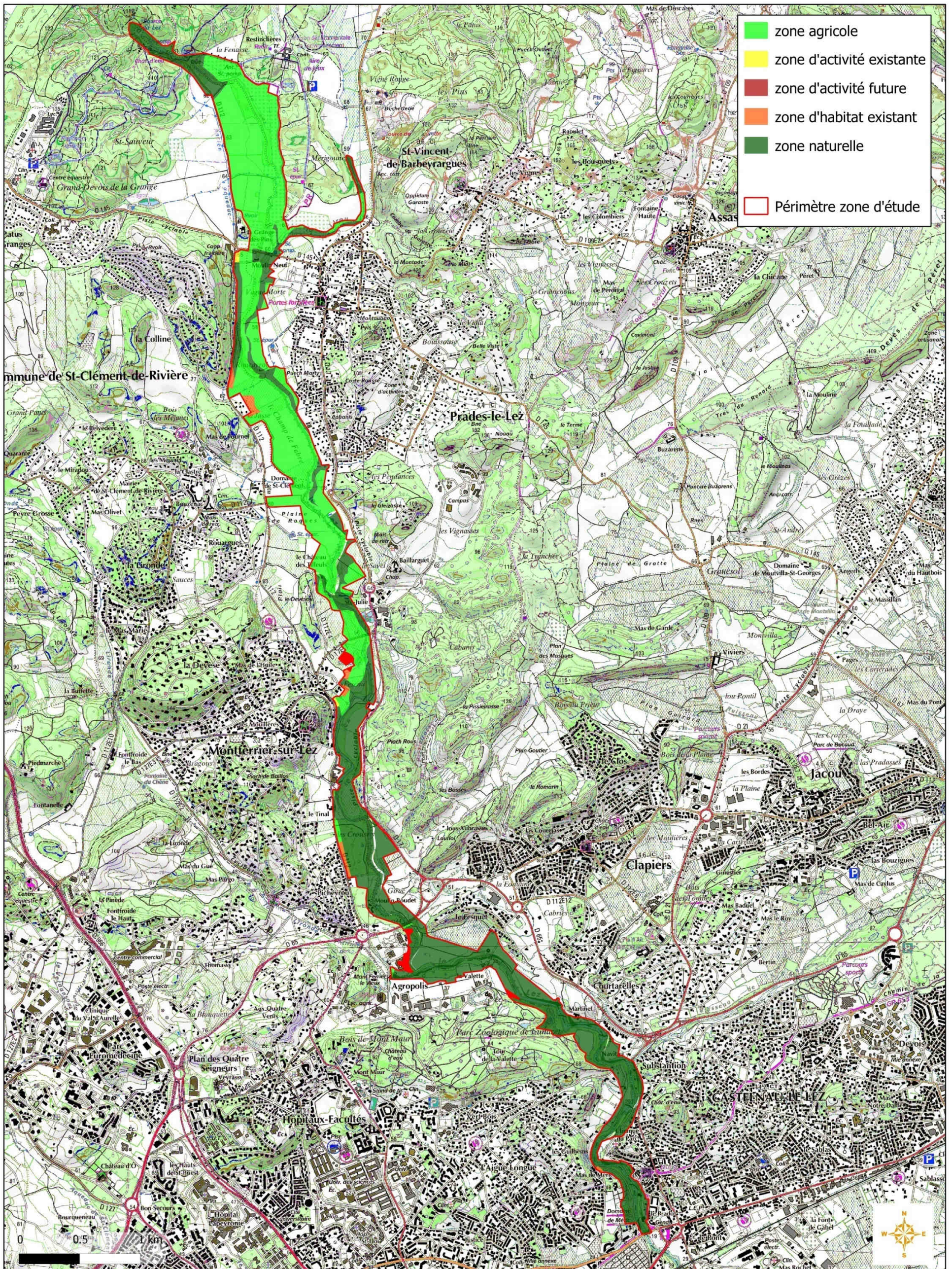
© Conseil Général de l'Hérault - Tous droits réservés - Sources : IGNSCAN 25, DREAL LR
Cartographie : Biotope, 2013



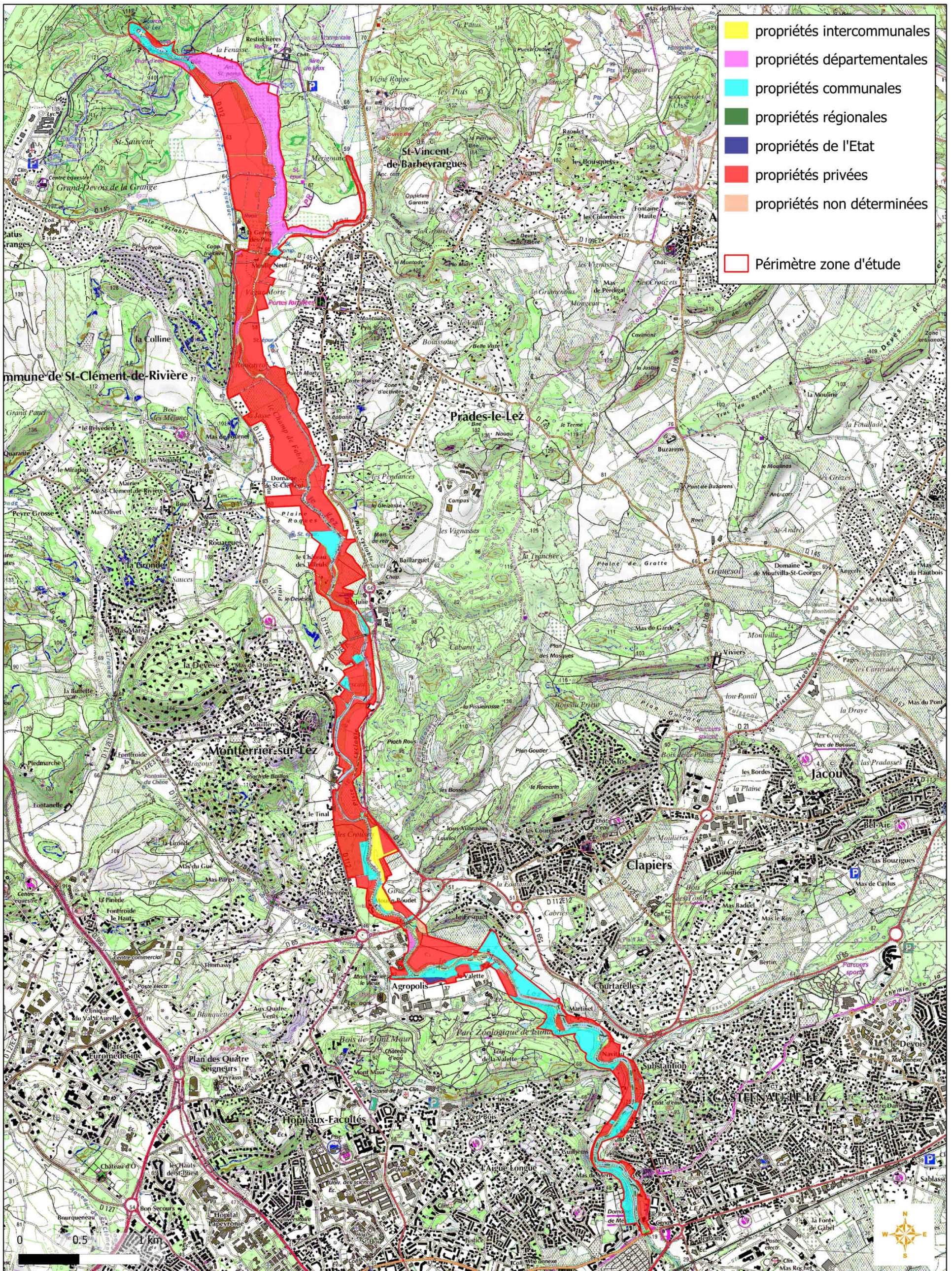




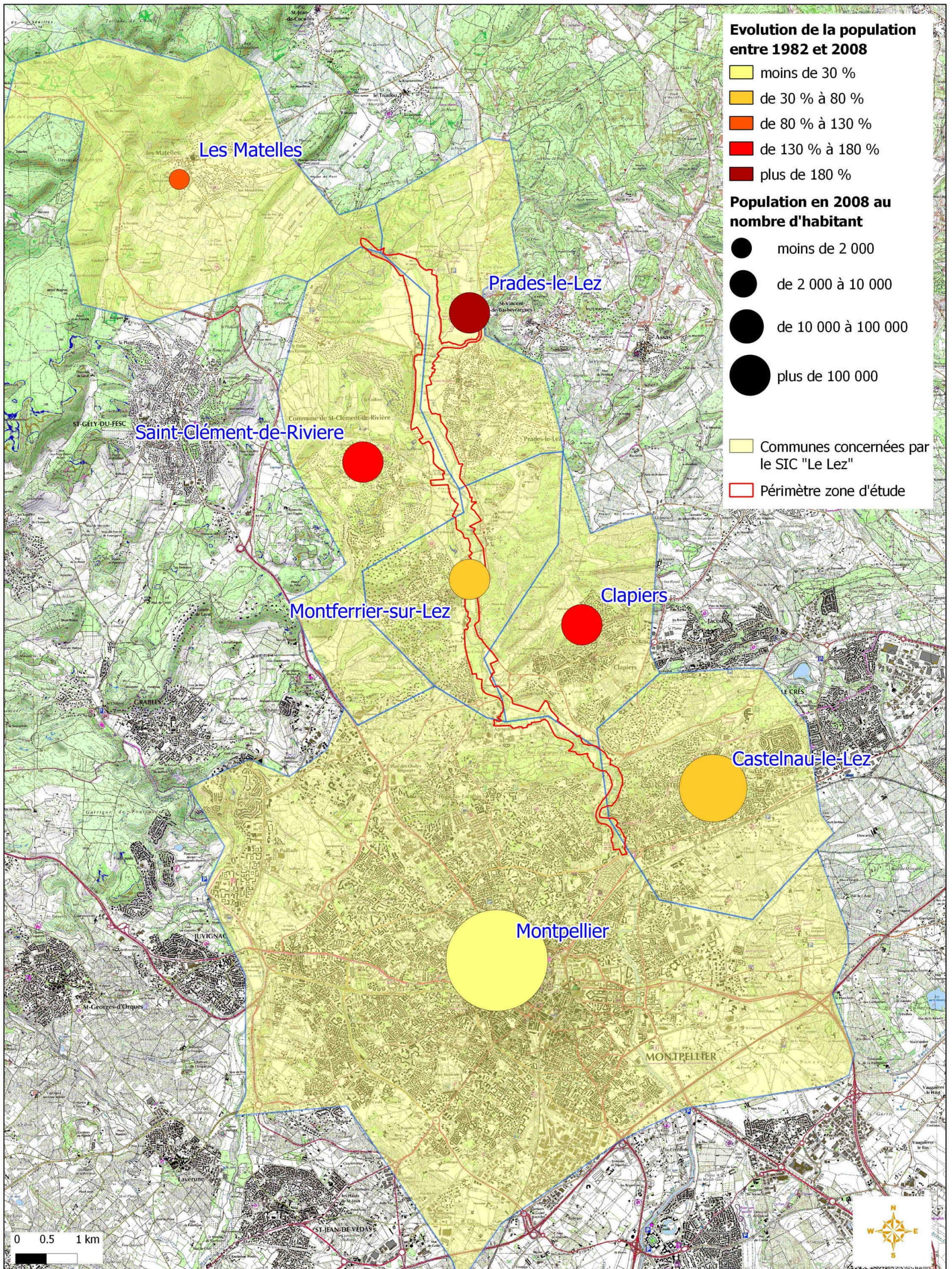


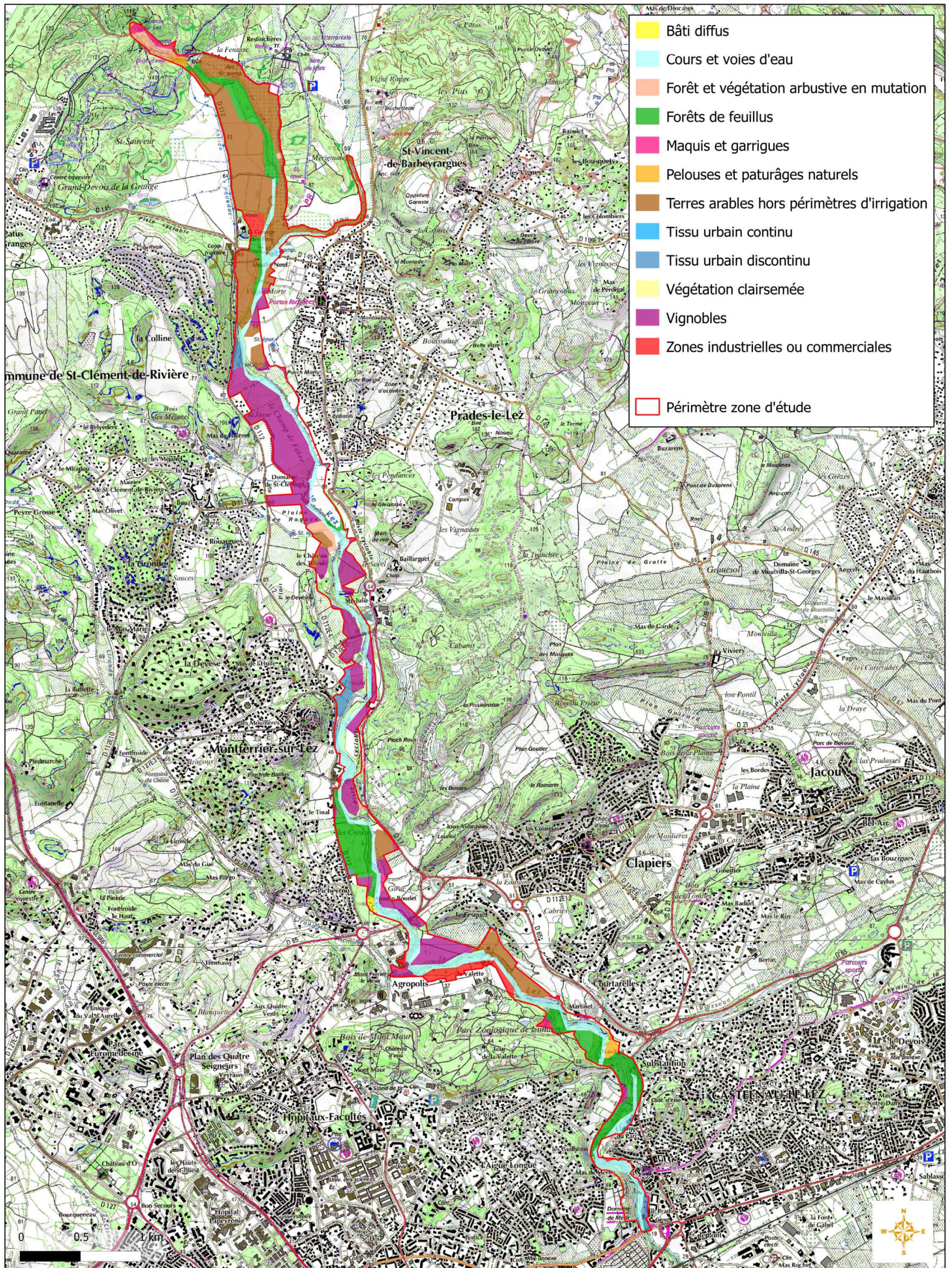


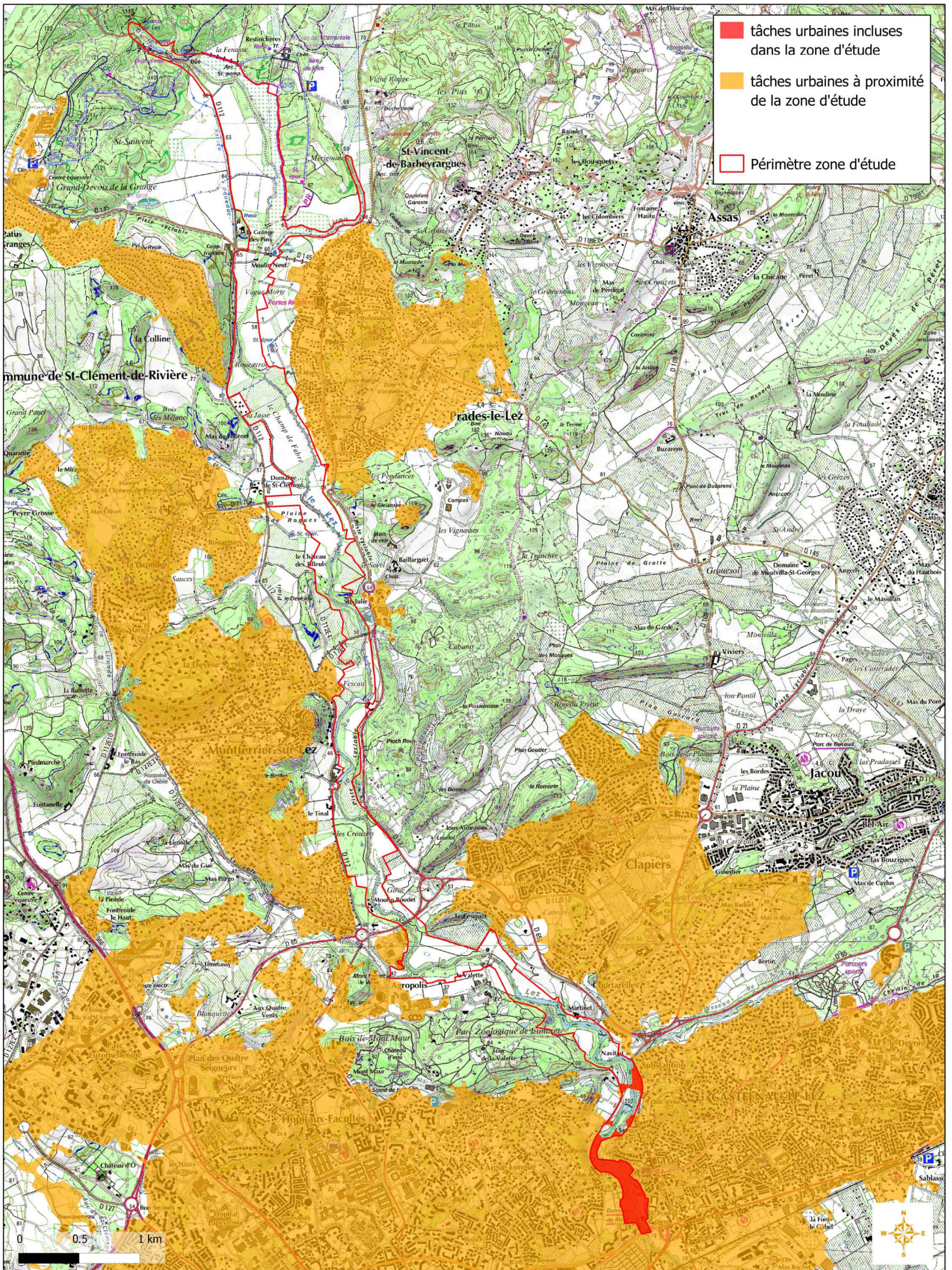
- zone agricole
- zone d'activité existante
- zone d'activité future
- zone d'habitat existant
- zone naturelle
- Périmètre zone d'étude



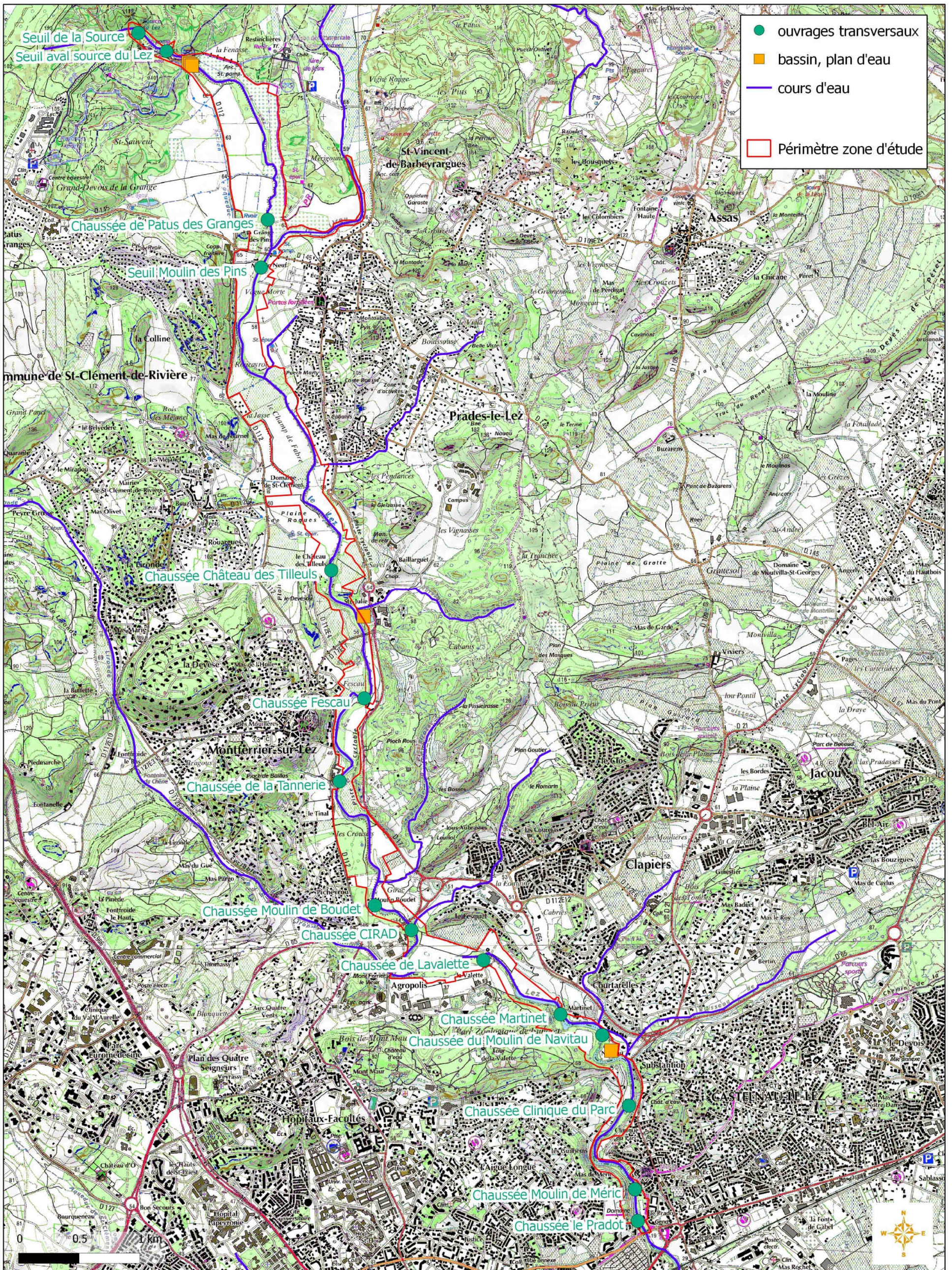
- propriétés intercommunales
- propriétés départementales
- propriétés communales
- propriétés régionales
- propriétés de l'Etat
- propriétés privées
- propriétés non déterminées
- Périmètre zone d'étude

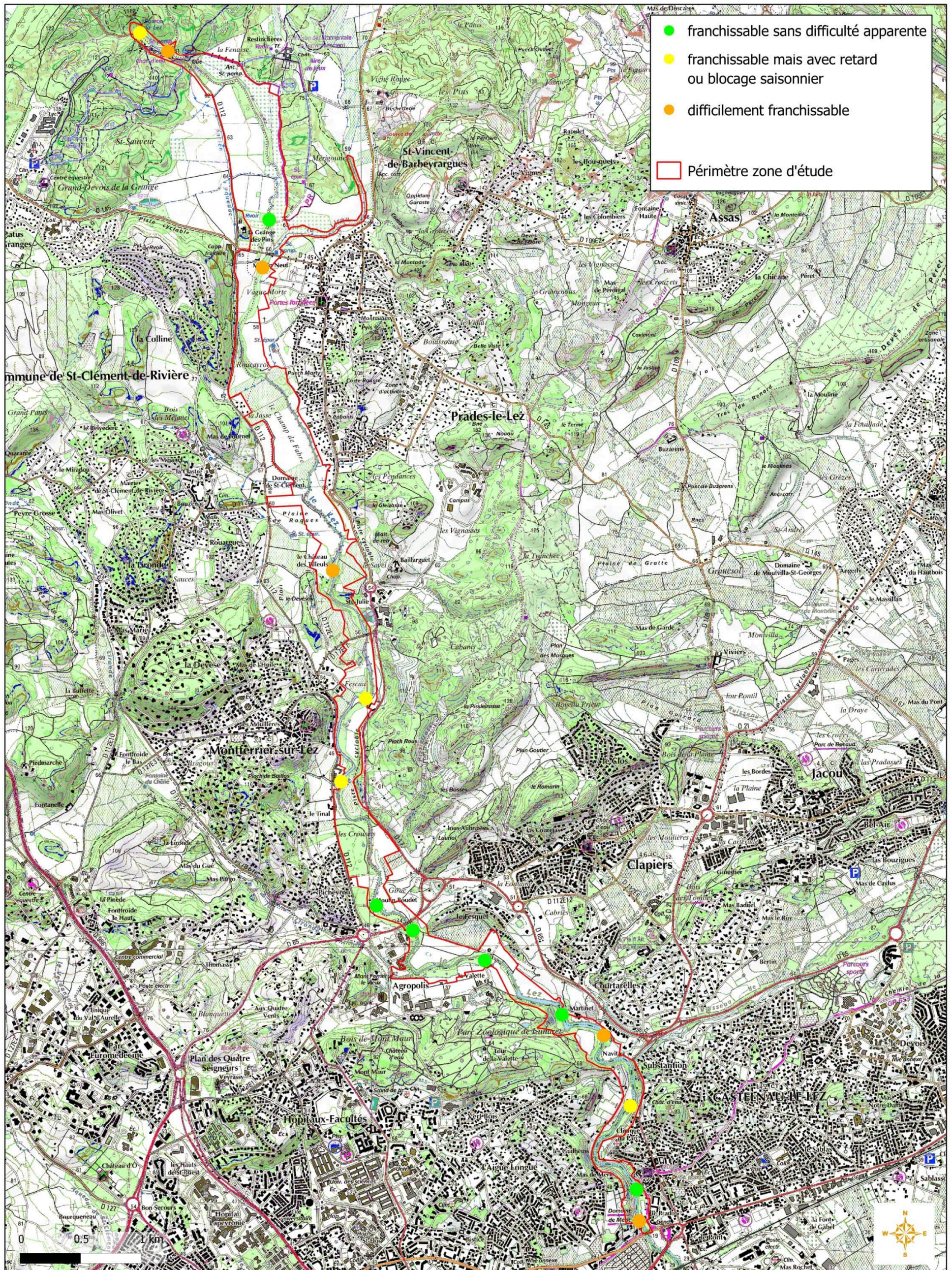


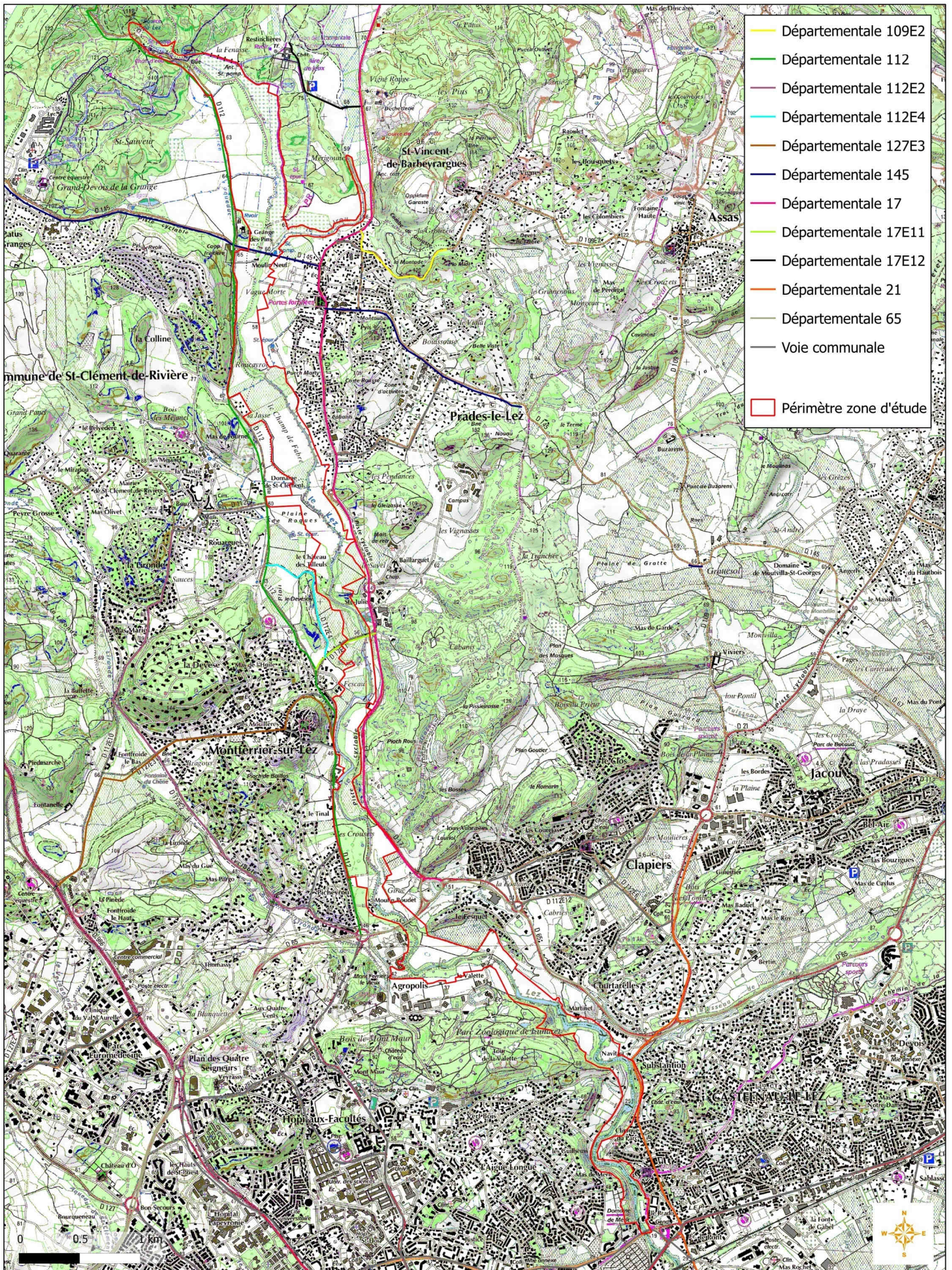


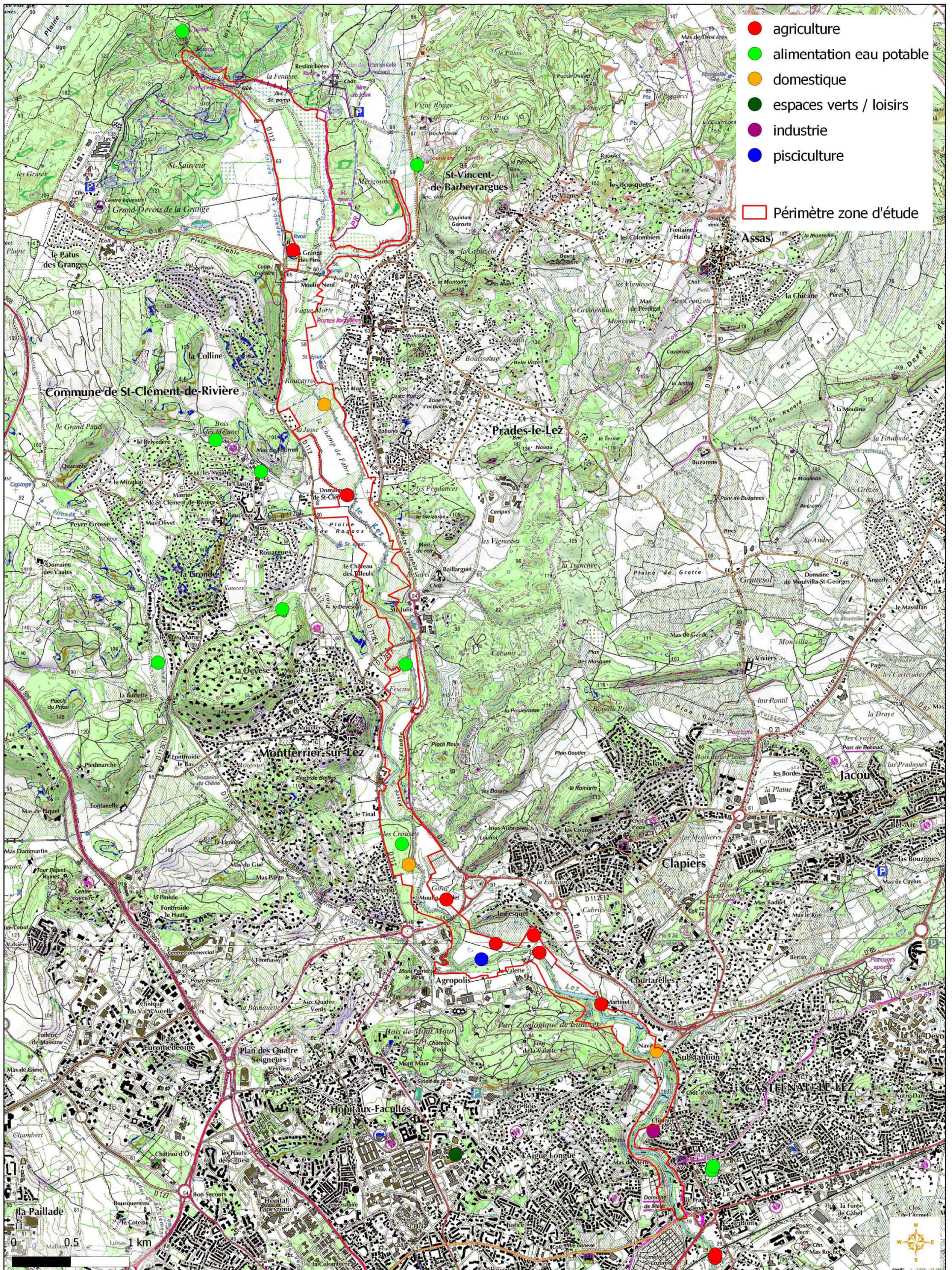


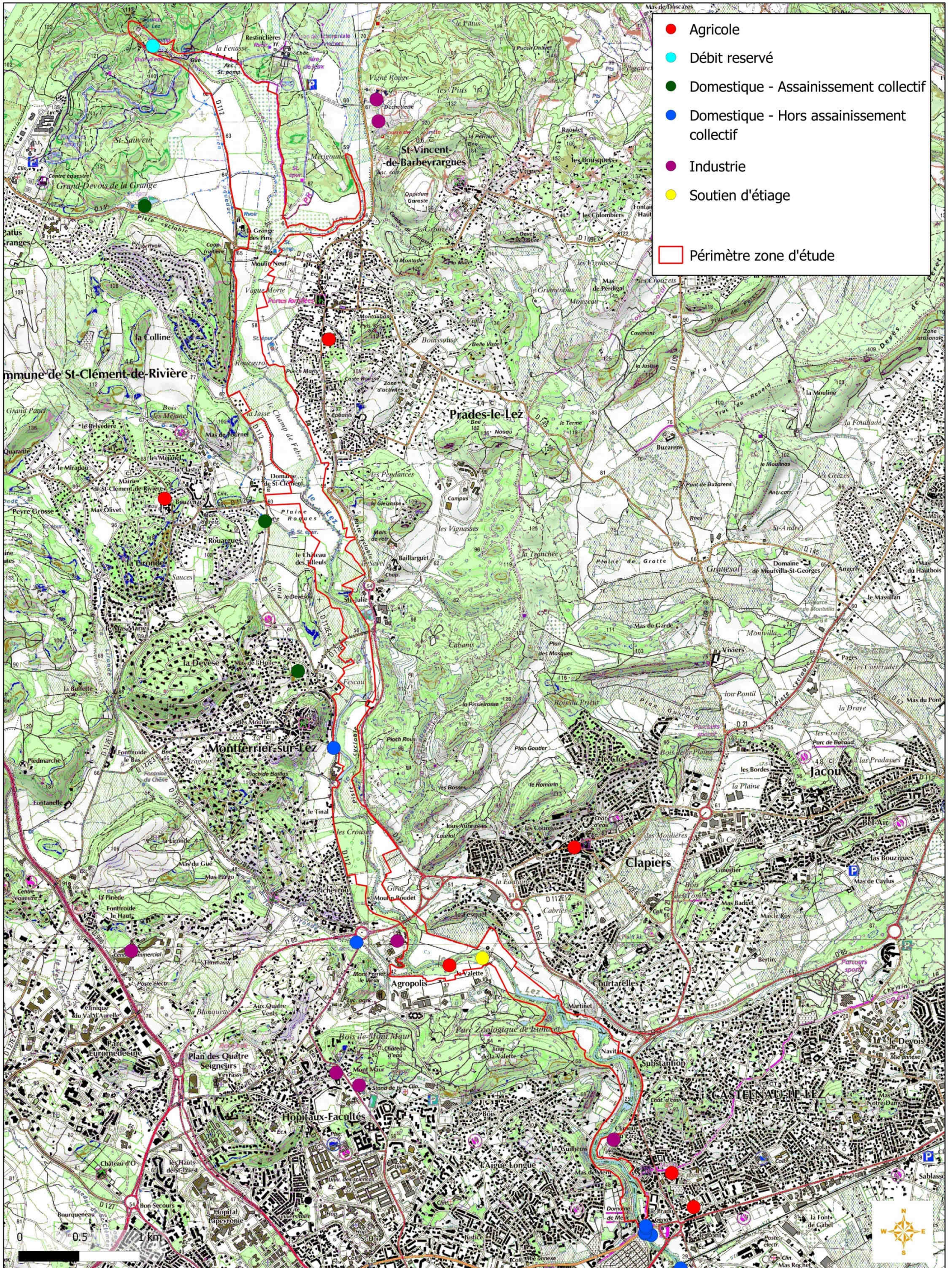
- tâches urbaines incluses dans la zone d'étude
- tâches urbaines à proximité de la zone d'étude
- Périmètre zone d'étude

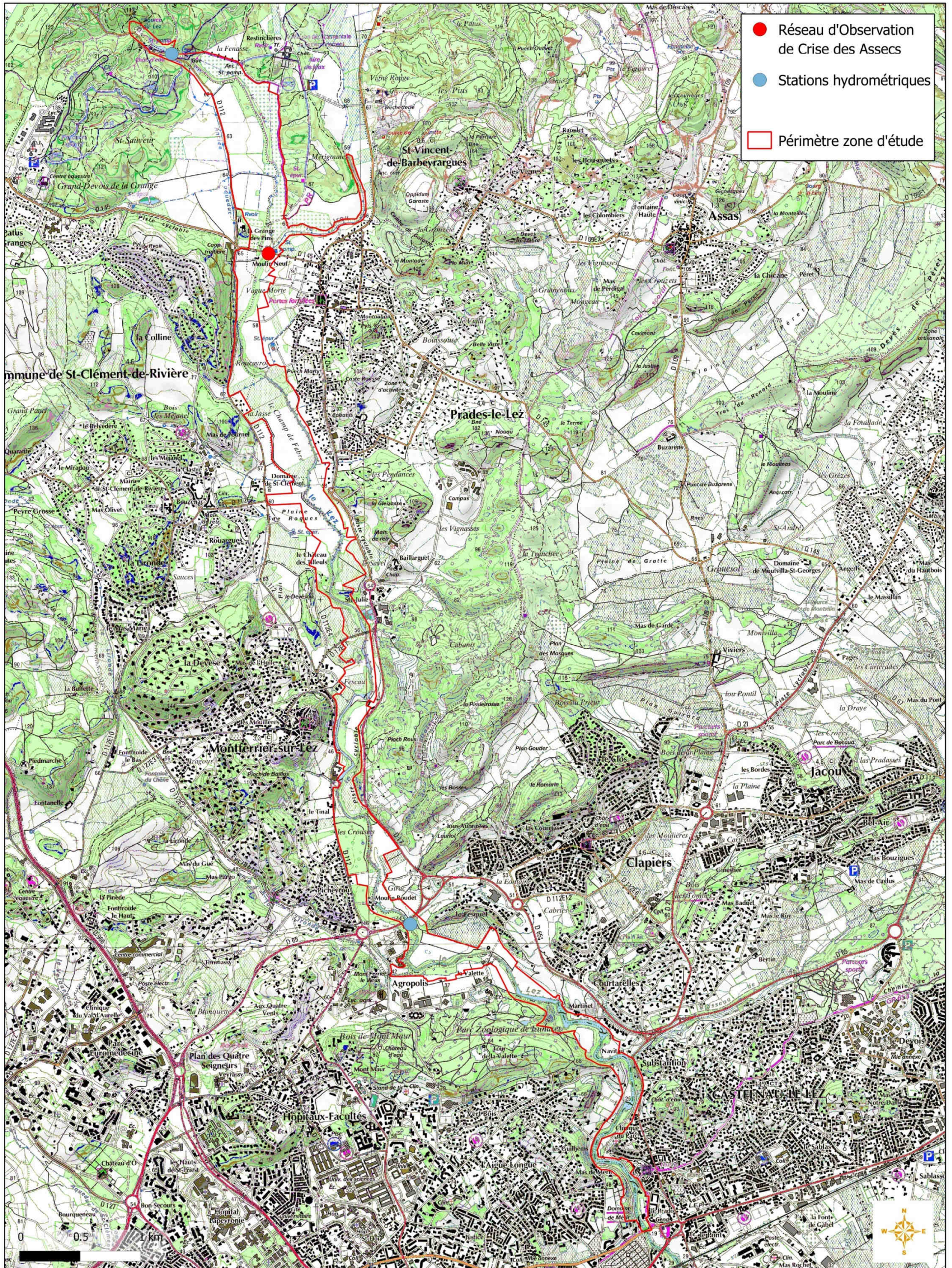




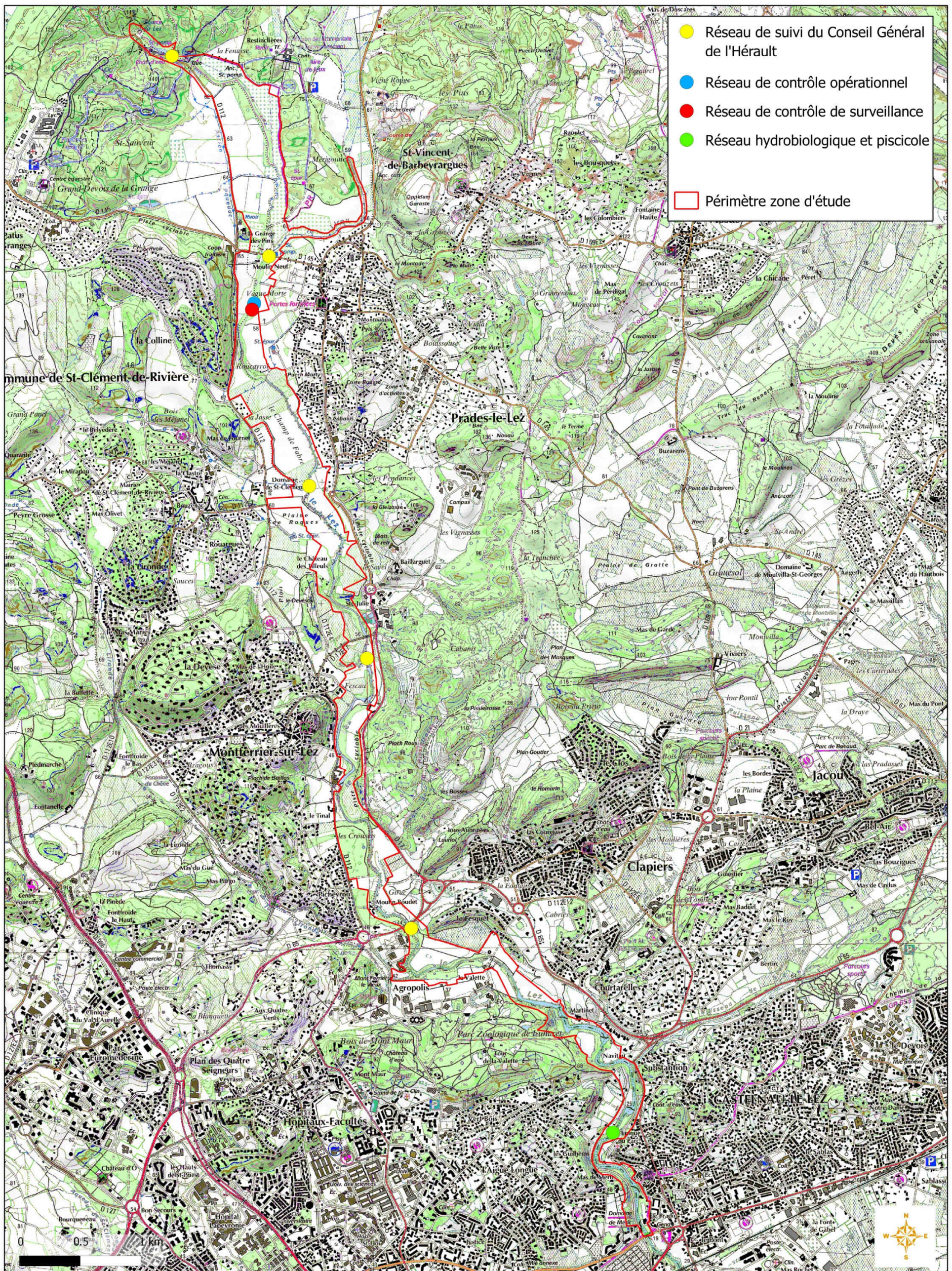


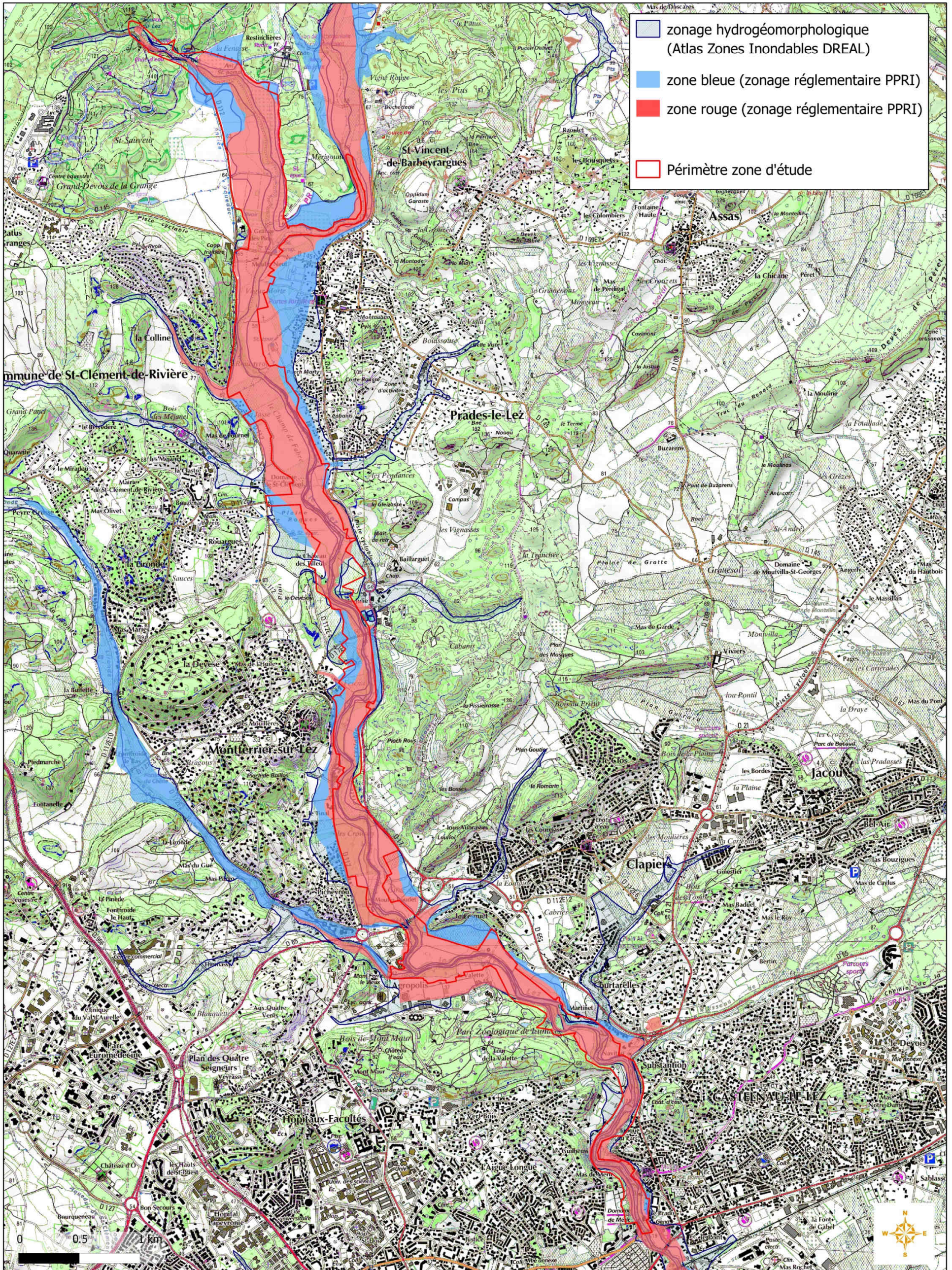


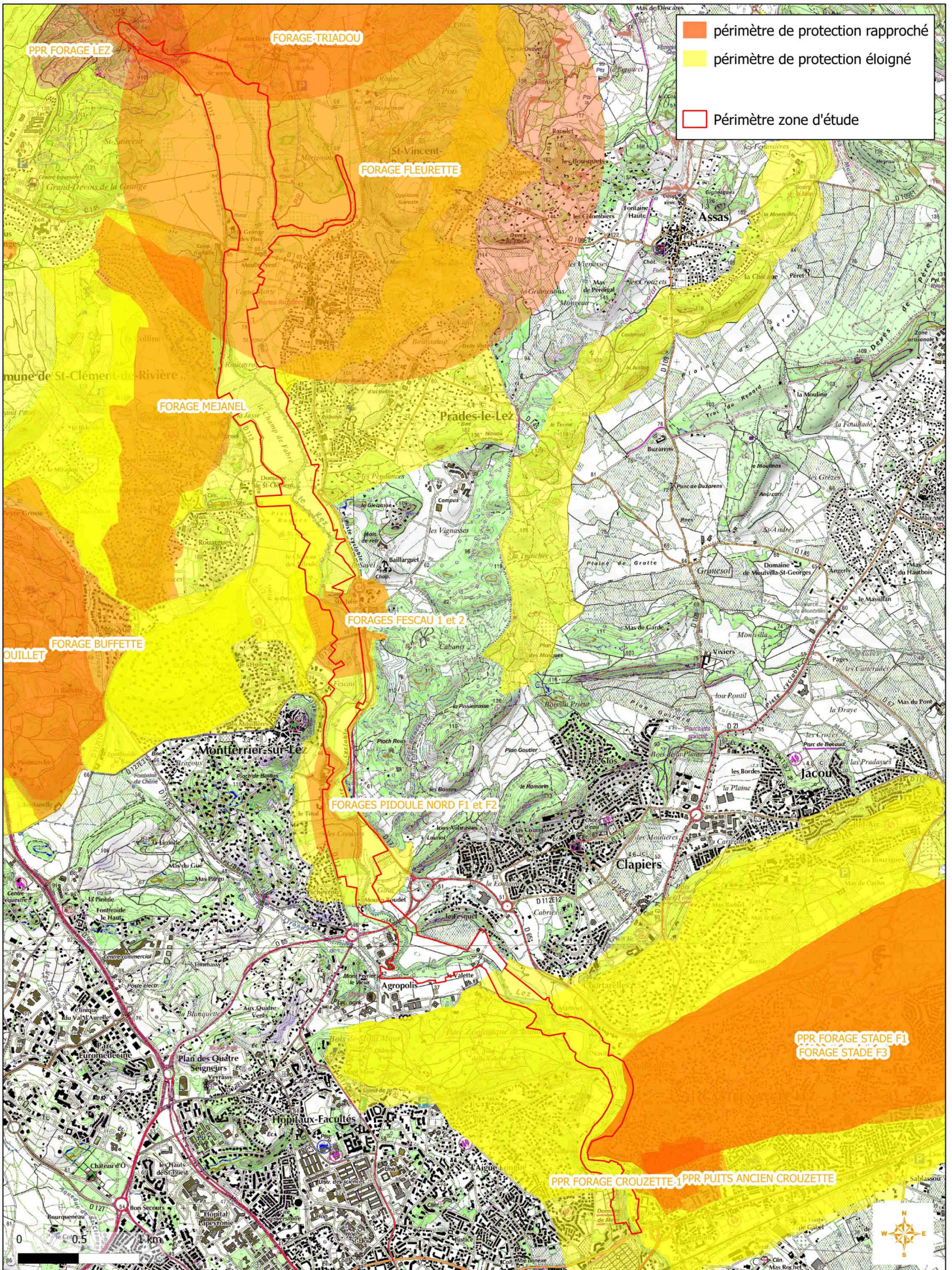


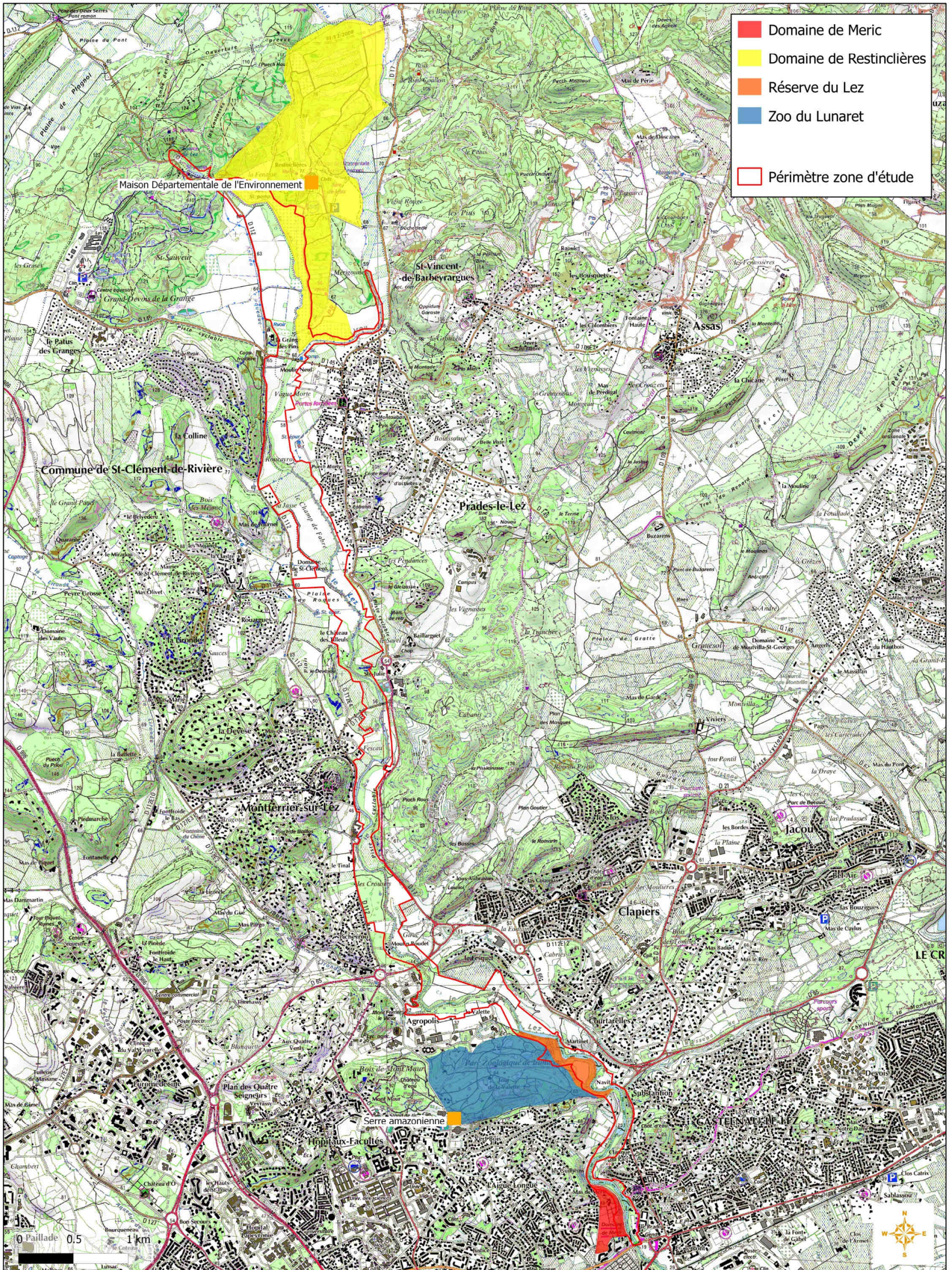


© Conseil Général de l'Hérault - Tous droits réservés - Sources : ©IGNSCAN 25, DREAL LR, CG 34
Cartographie : Biotope, 2013

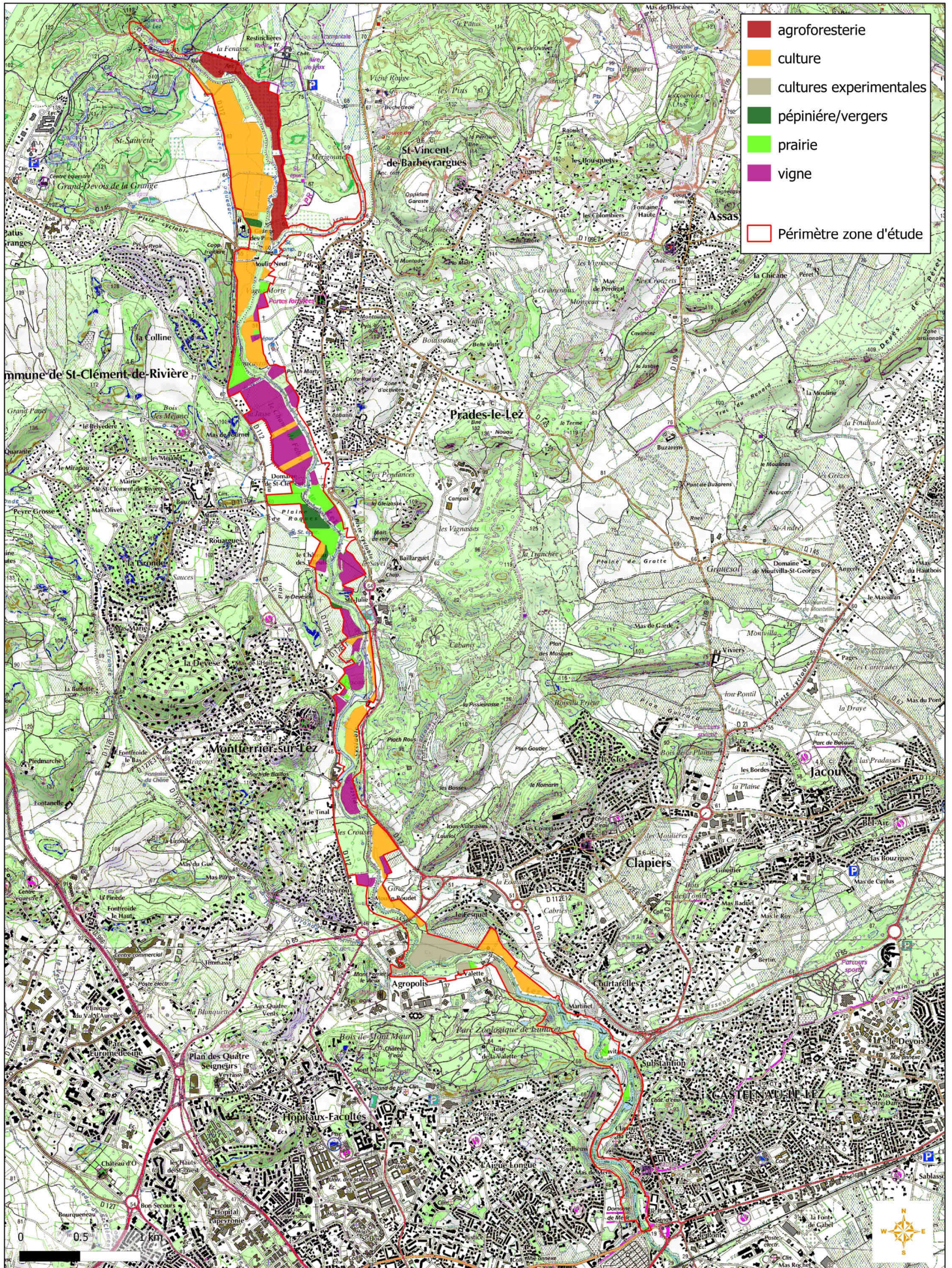


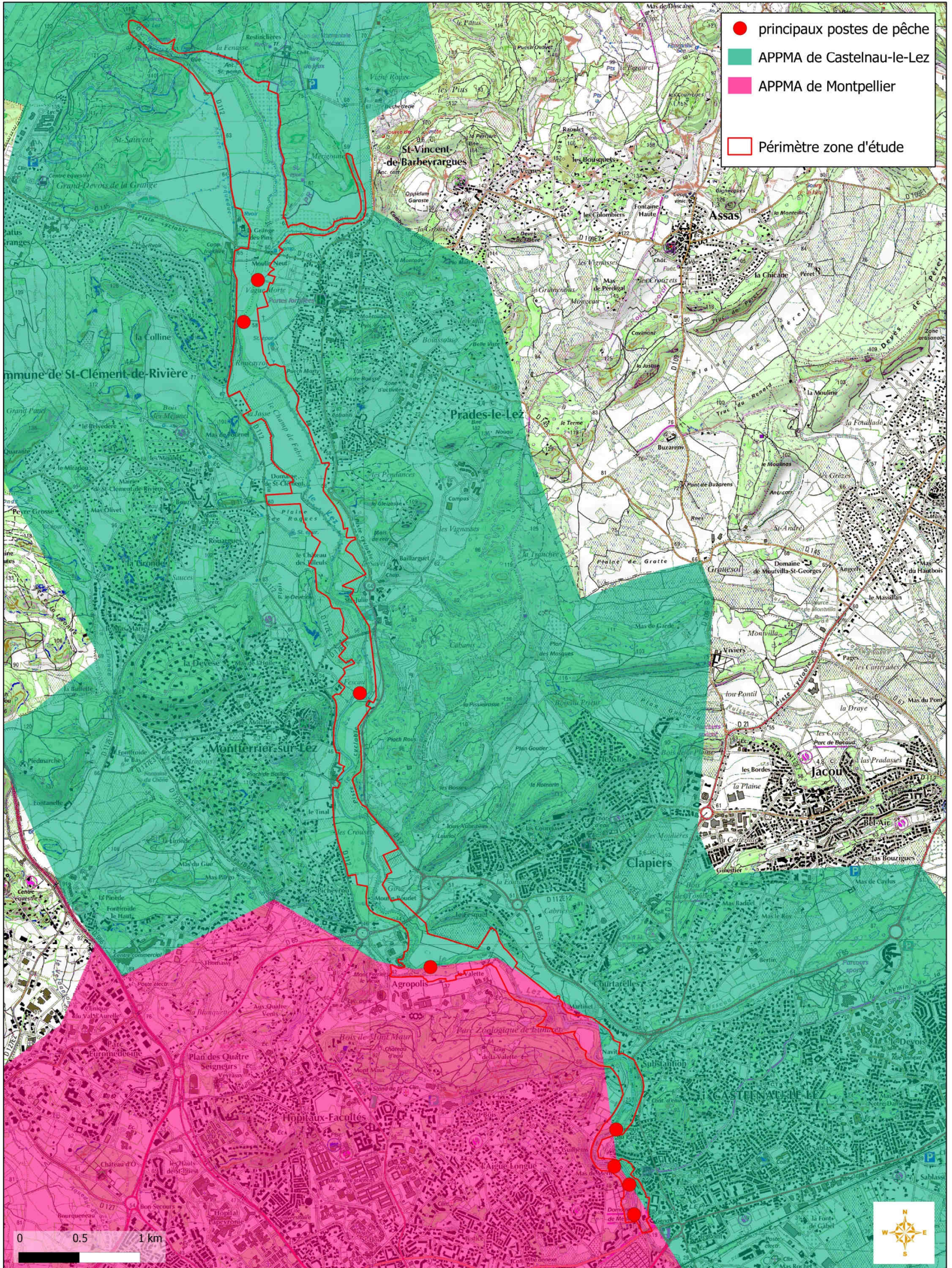


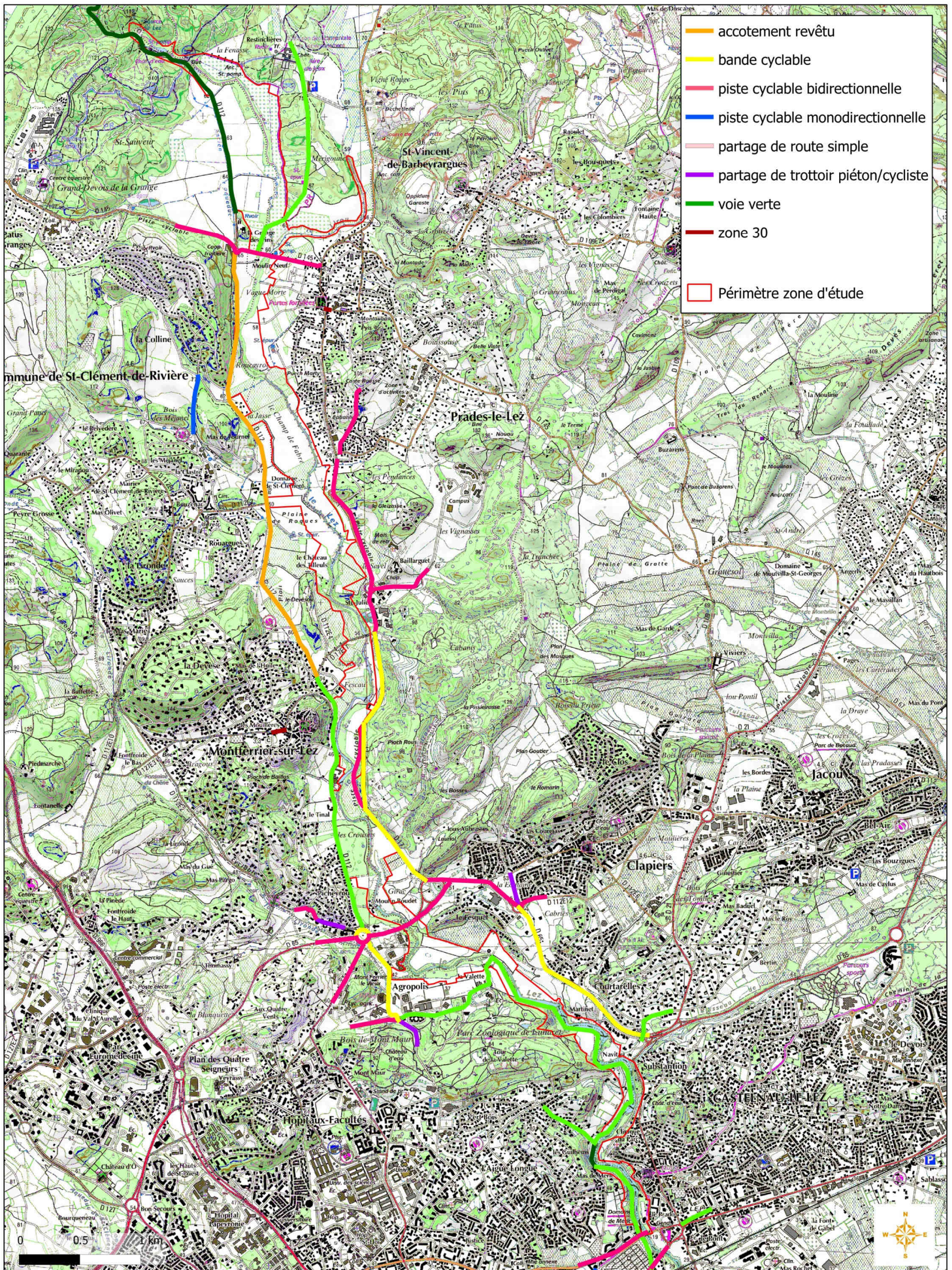




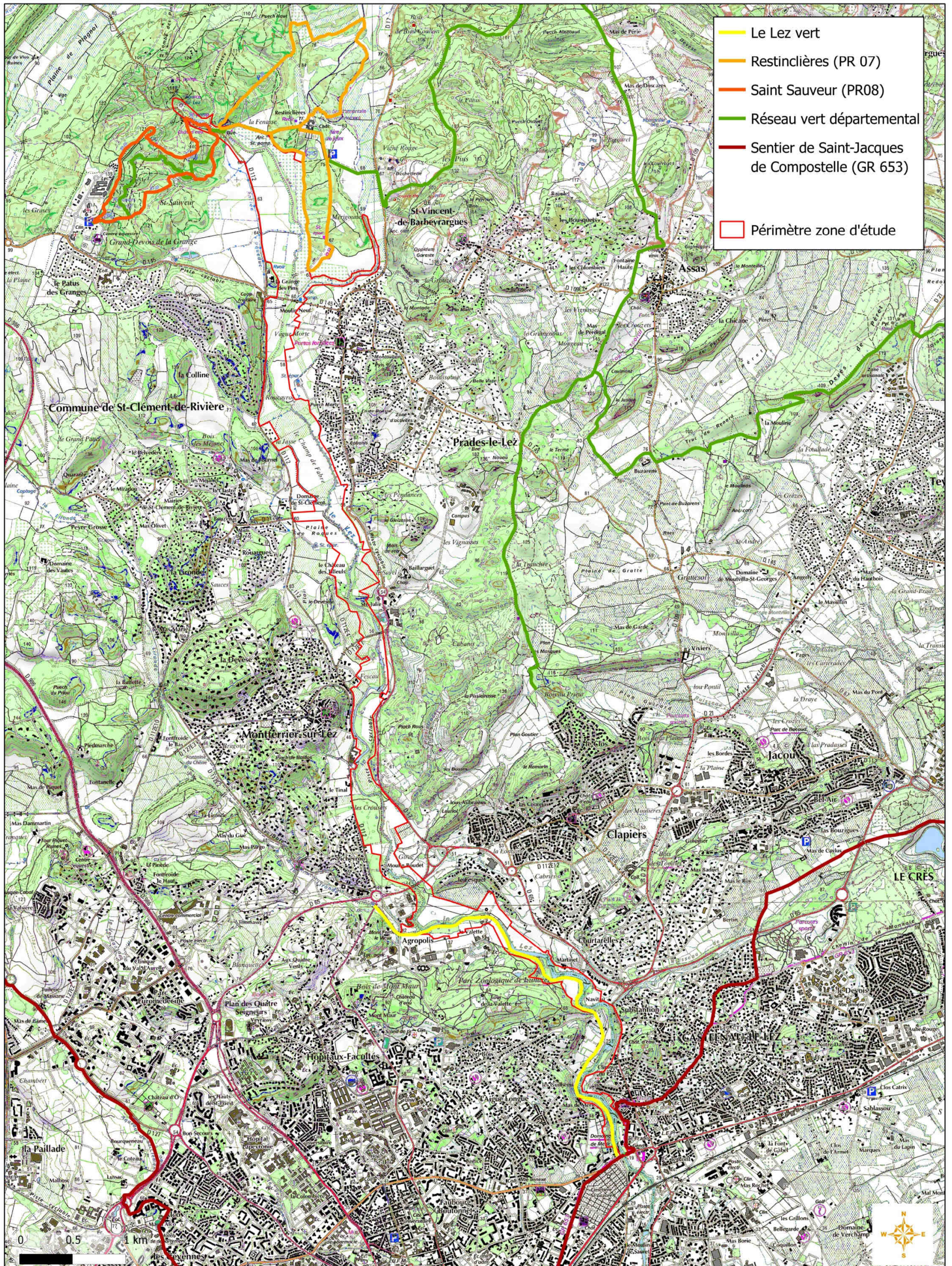
© Conseil Général de l'Hérault - Tous droits réservés - Sources : ©IGNSCAN 25, DREAL LR, CG 34
Cartographie : Biotope, 2013

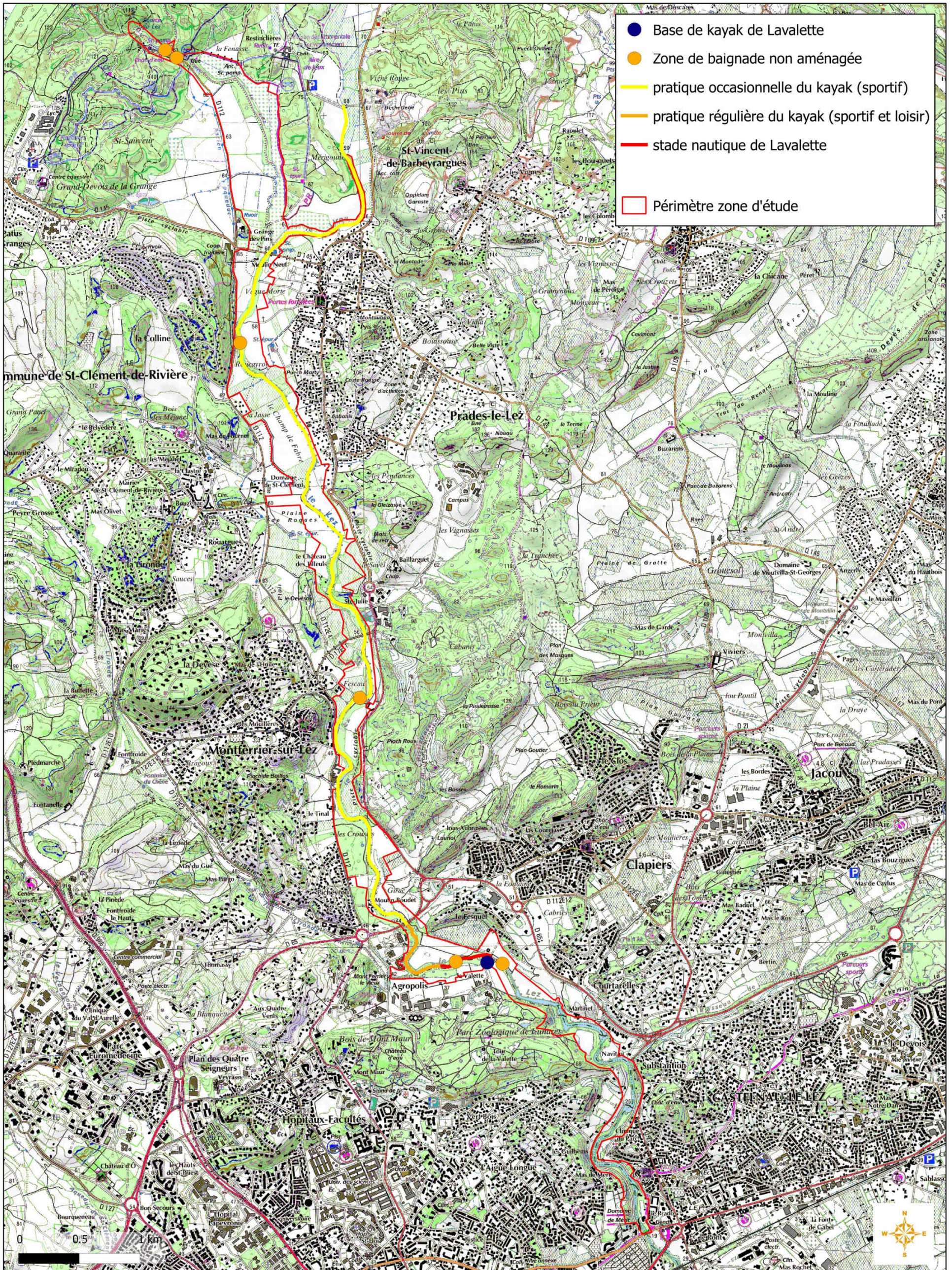




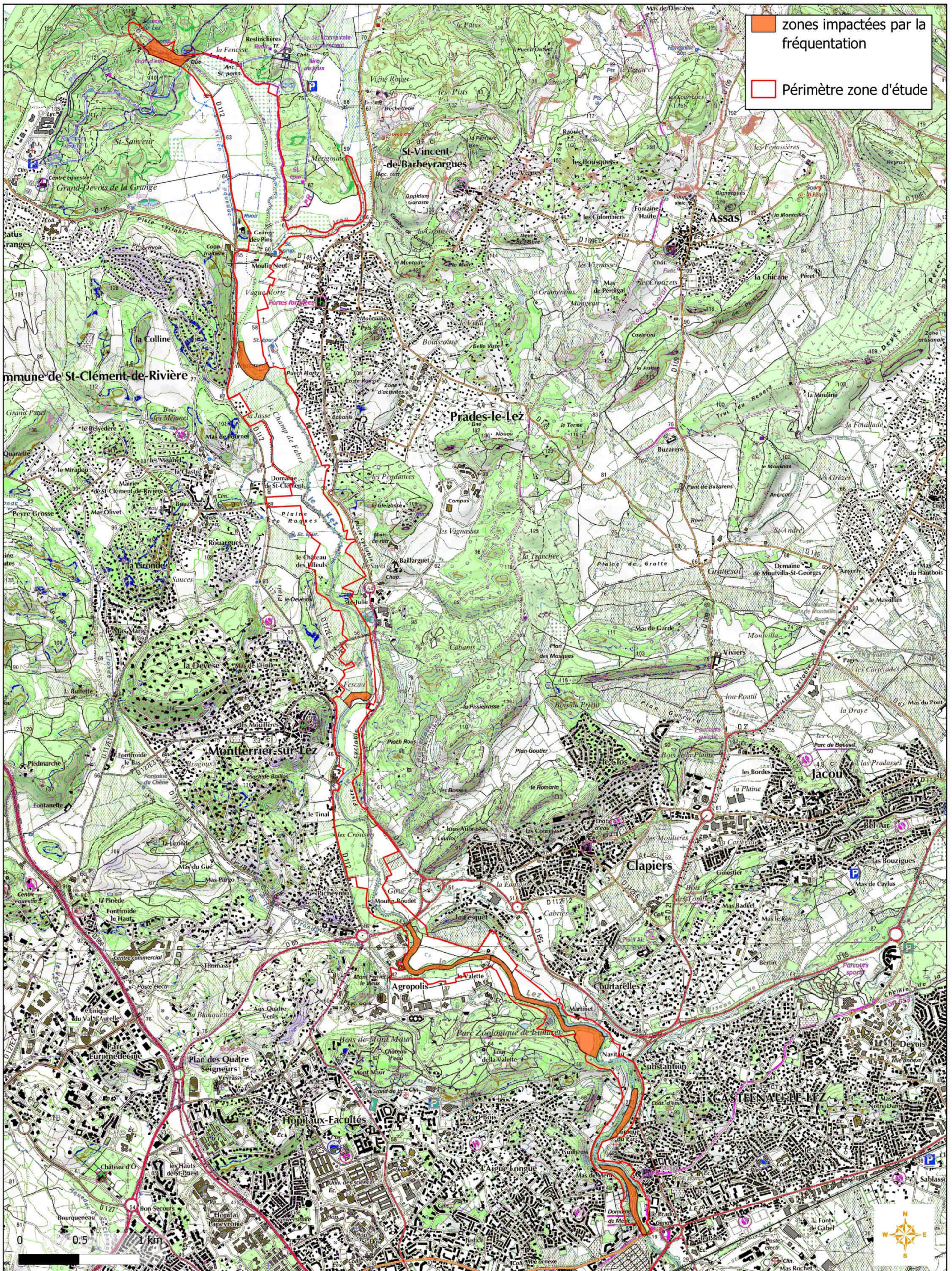


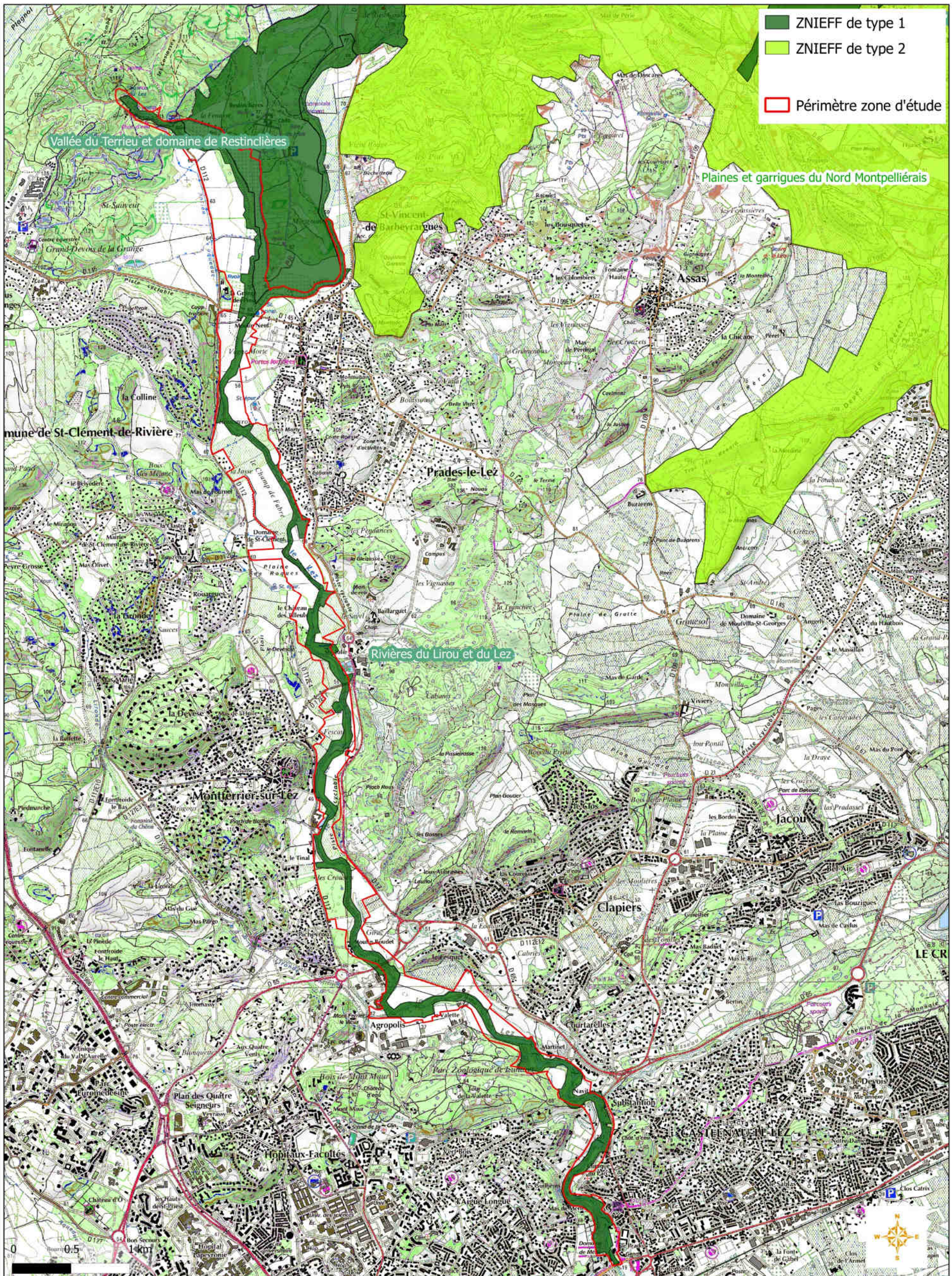
© Conseil Général de l'Hérault - Tous droits réservés - Sources : ©IGNSCAN 25, DREAL LR, CG 34
Cartographie : Biotope, 2013



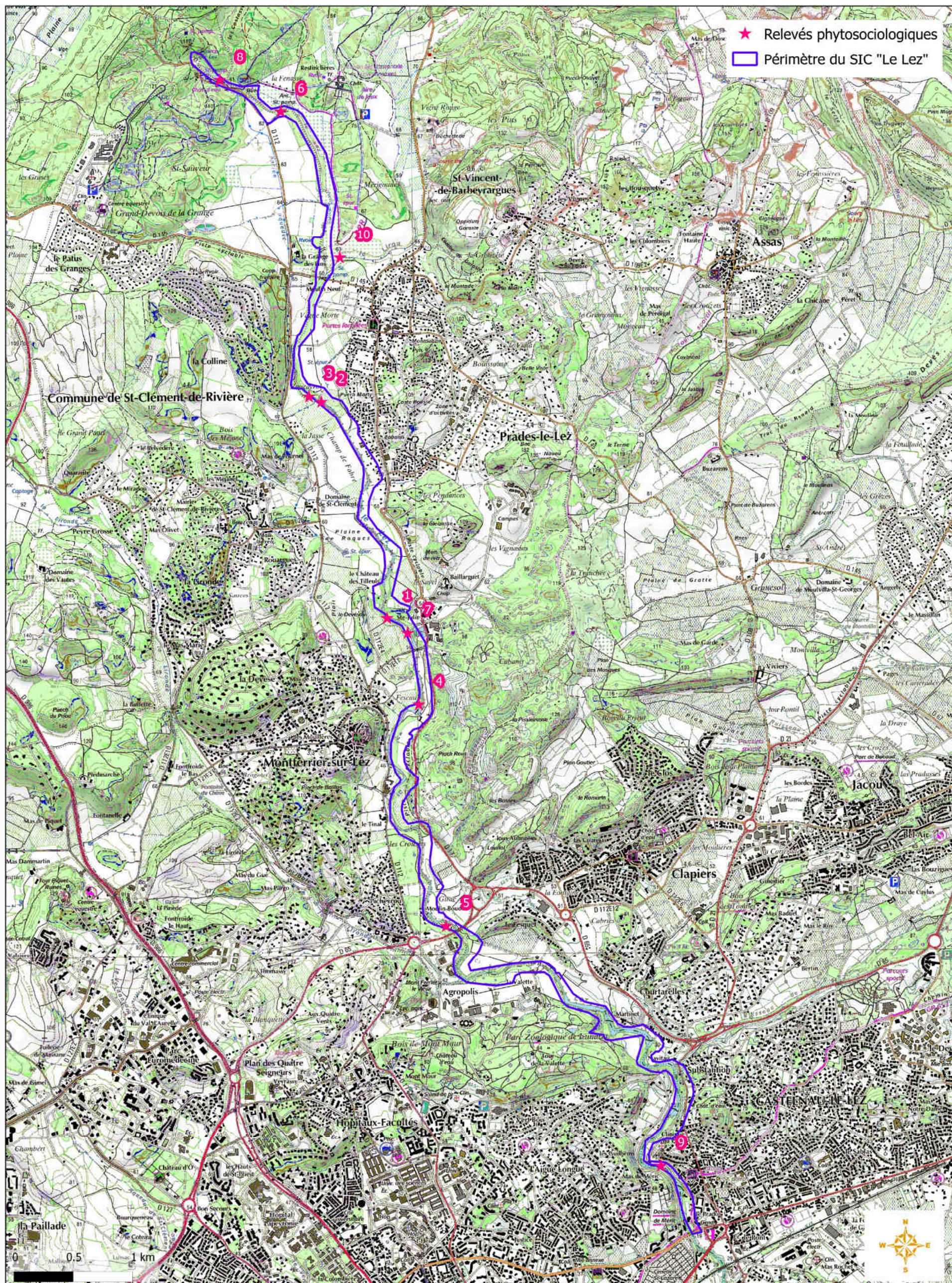


© Conseil Général de l'Hérault - Tous droits réservés - Sources : ©IGNSCAN 25, DREAL LR, CG 34
Cartographie : Biotope, 2013

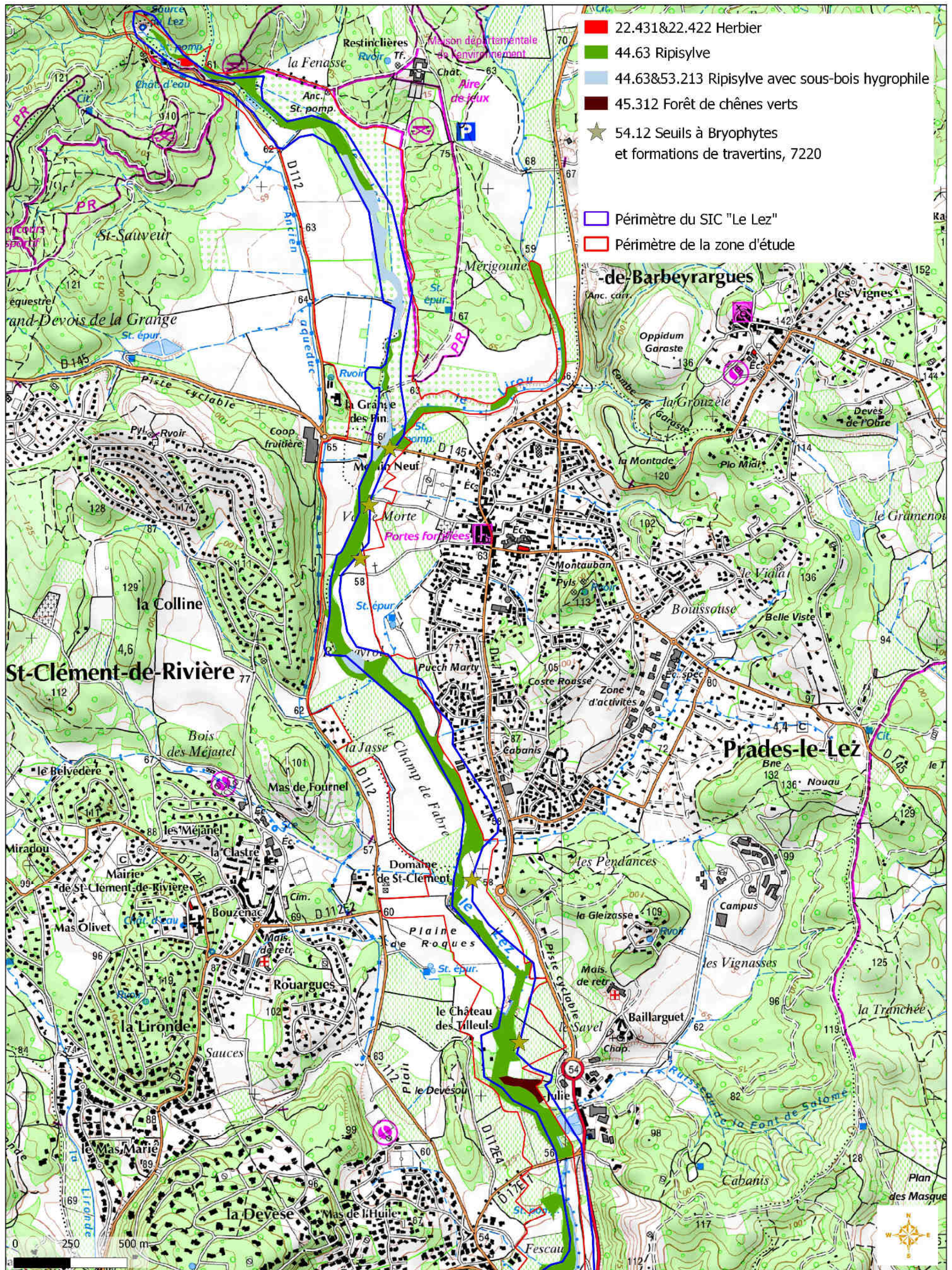




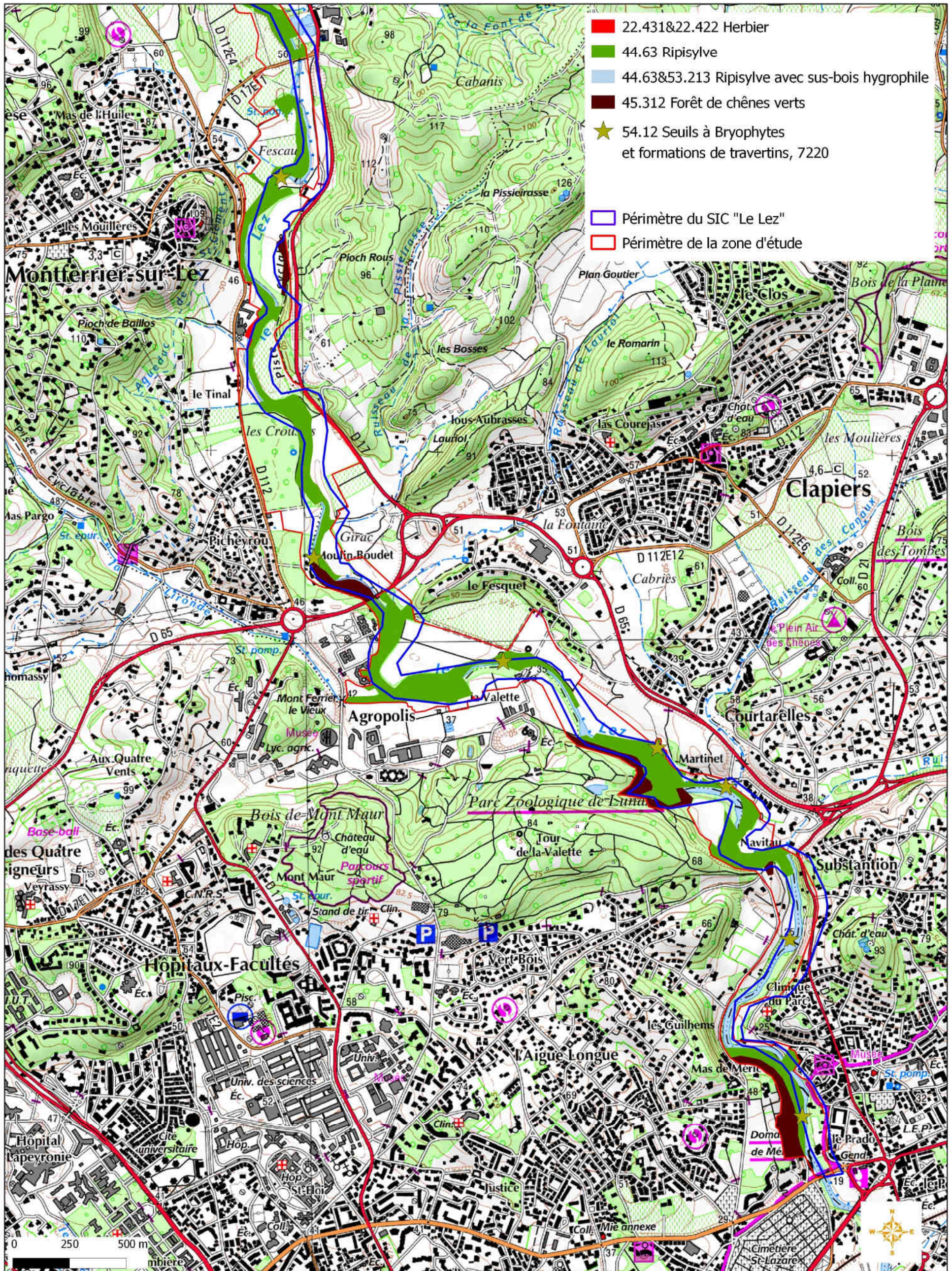
© Conseil Général de l'Hérault - Tous droits réservés - Sources : ©IGNSCAN 25, DREAL LR
Cartographie : Biotope, 2013



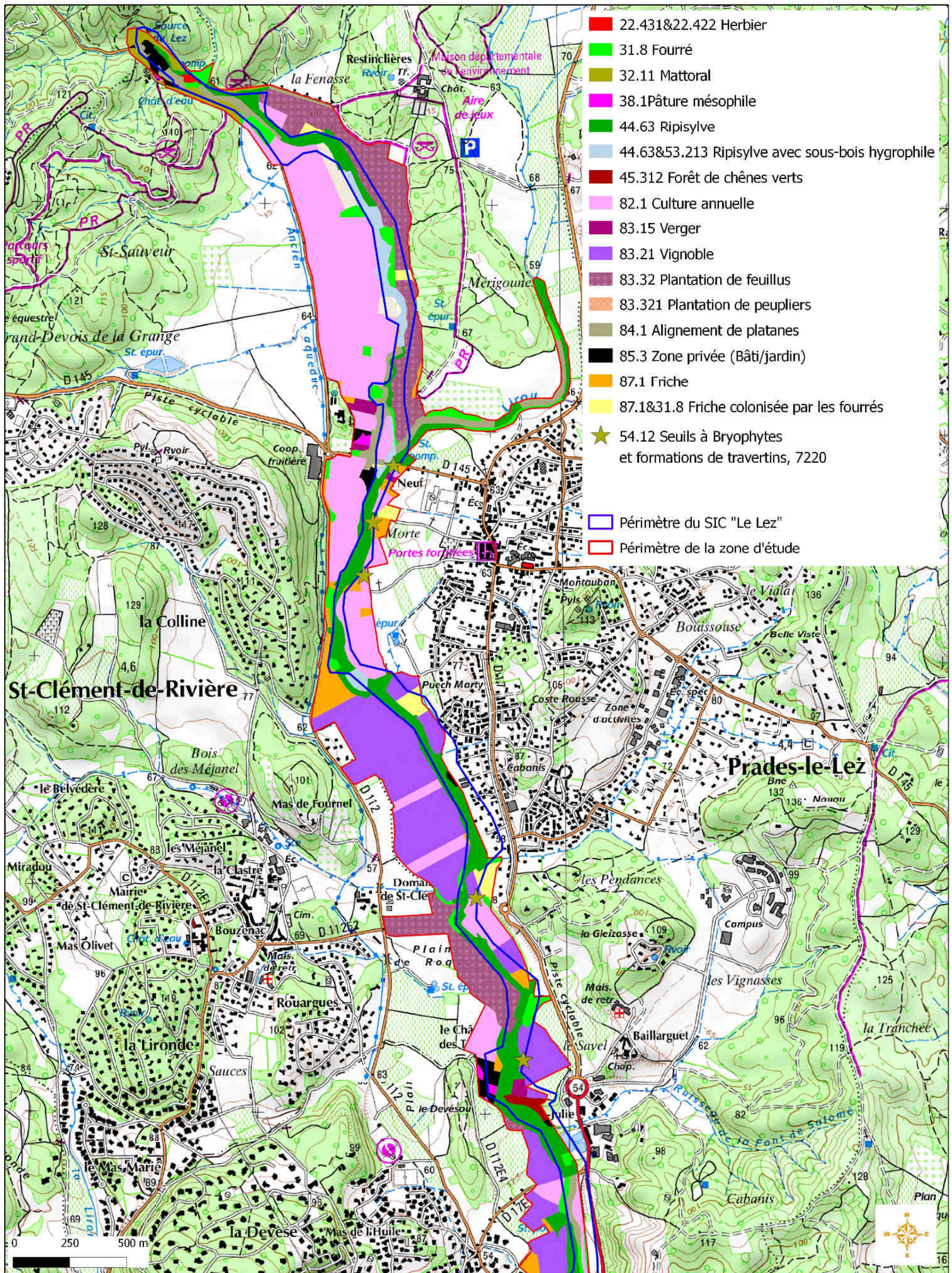
© Conseil Général de l'Hérault - Tous droits réservés - Sources : IGNSCAN 25, DREAL LR, Cabinet Barbanson Environment
Cartographie : Biotope, 2013

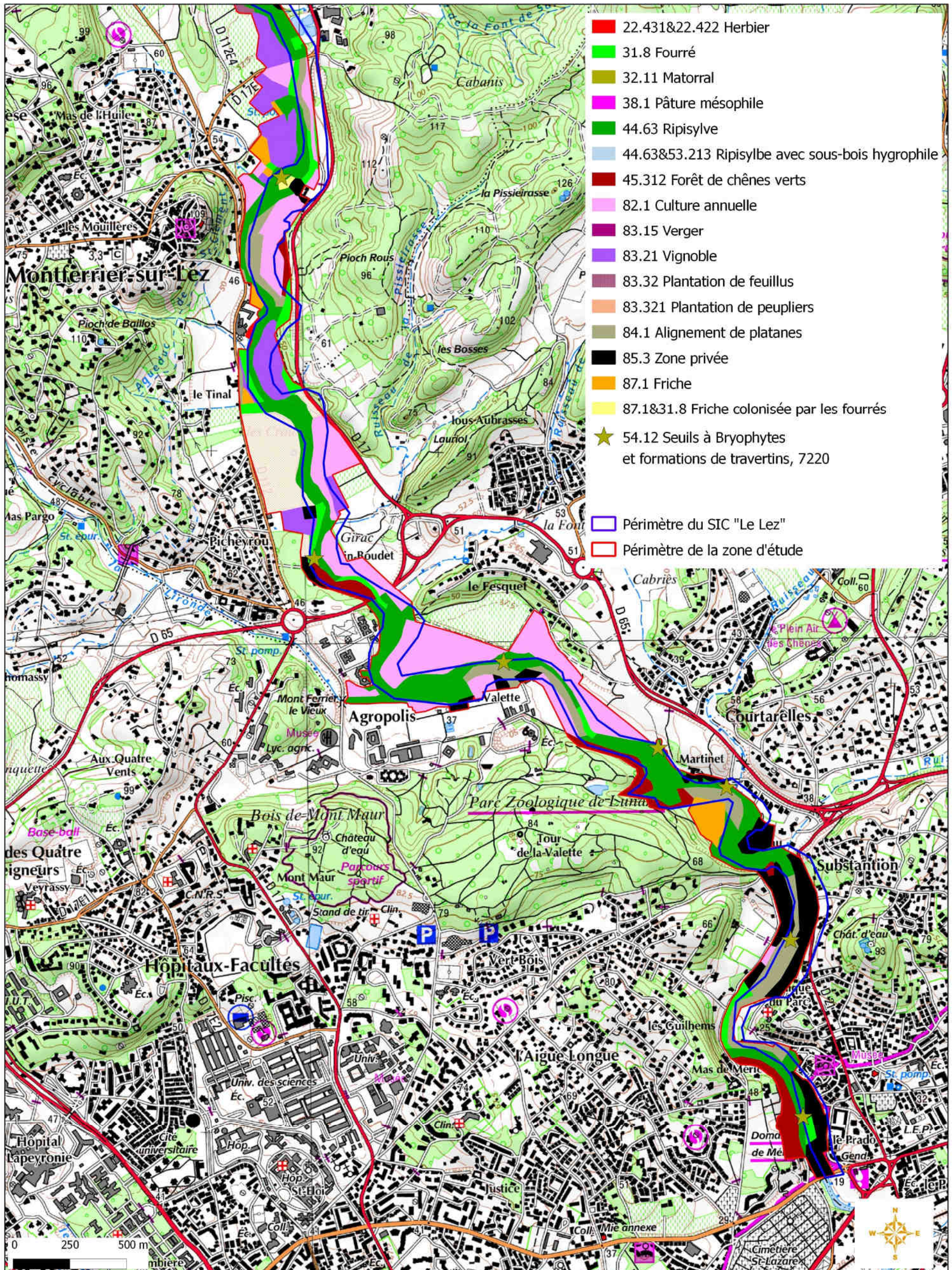


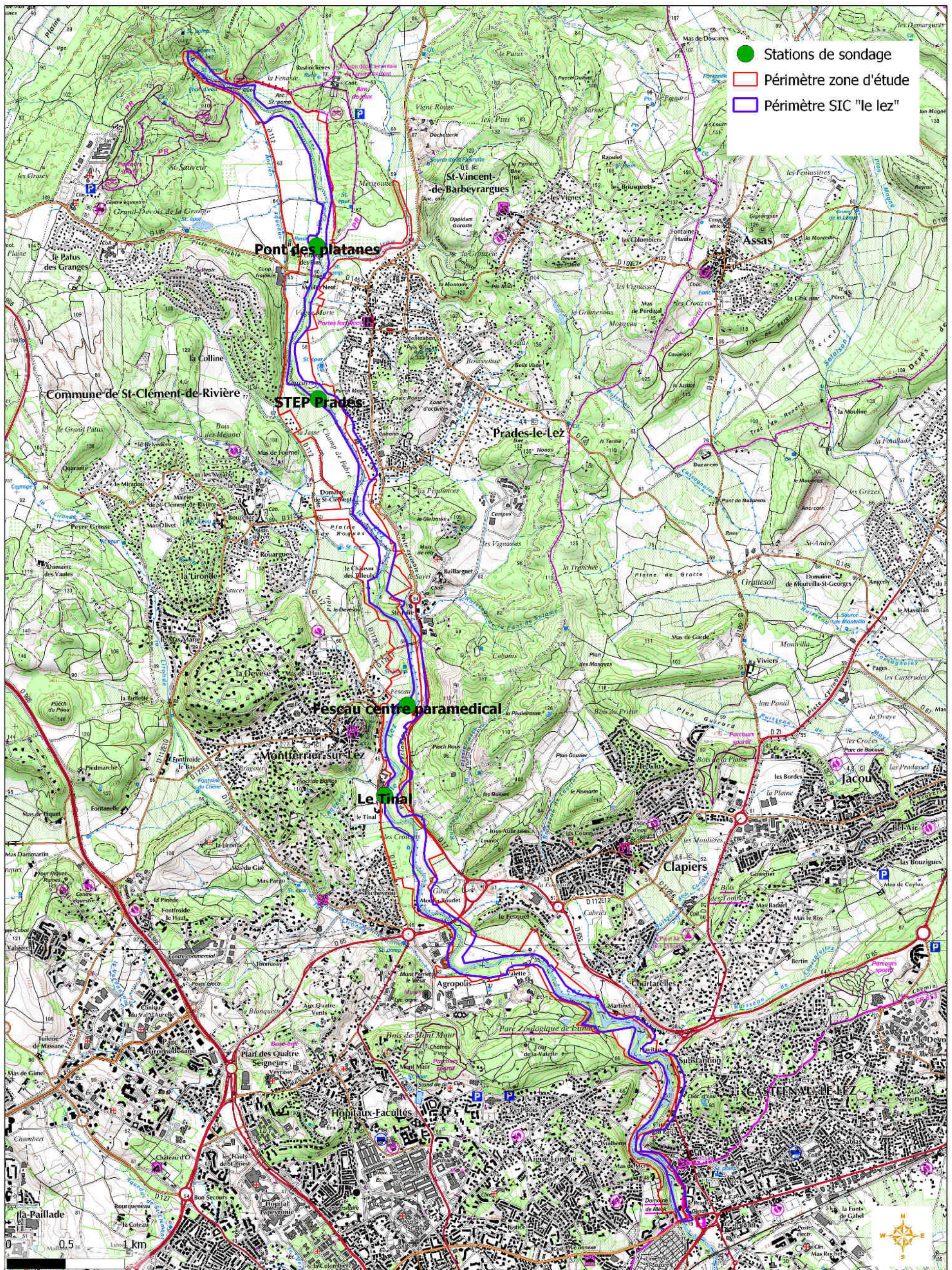
© Conseil Général de l'Hérault - Tous droits réservés - Sources : ©IGNSCAN 25, DREAL LR, Cabinet Barbanson Environnement
Cartographie : Biotope, 2013

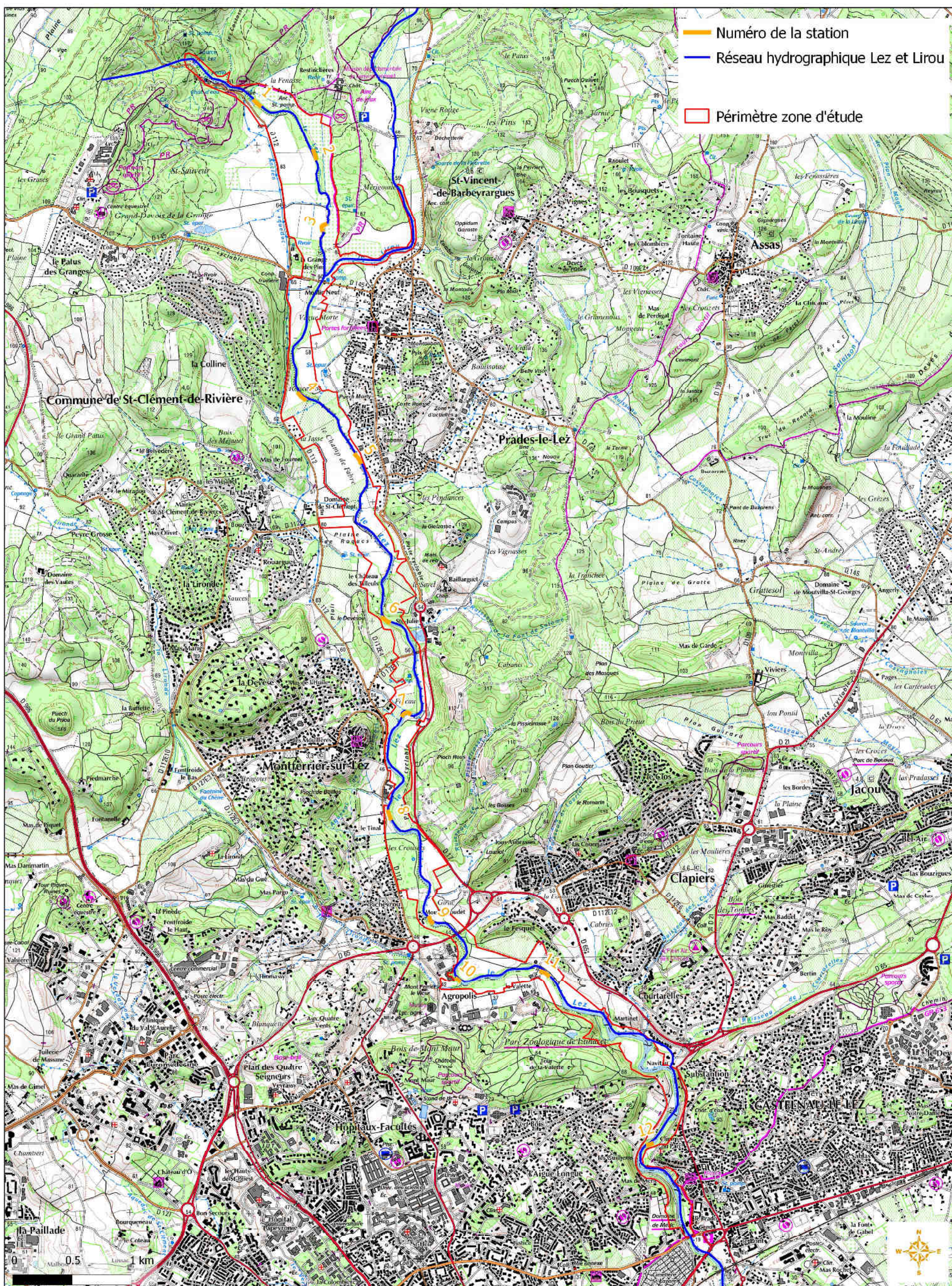


© Conseil Général de l'Hérault - Tous droits réservés - Sources : IGN/SCAN 25, Dreal LR, Cabinet Barbanson Environnement
Cartographie : Biotopo, 2013

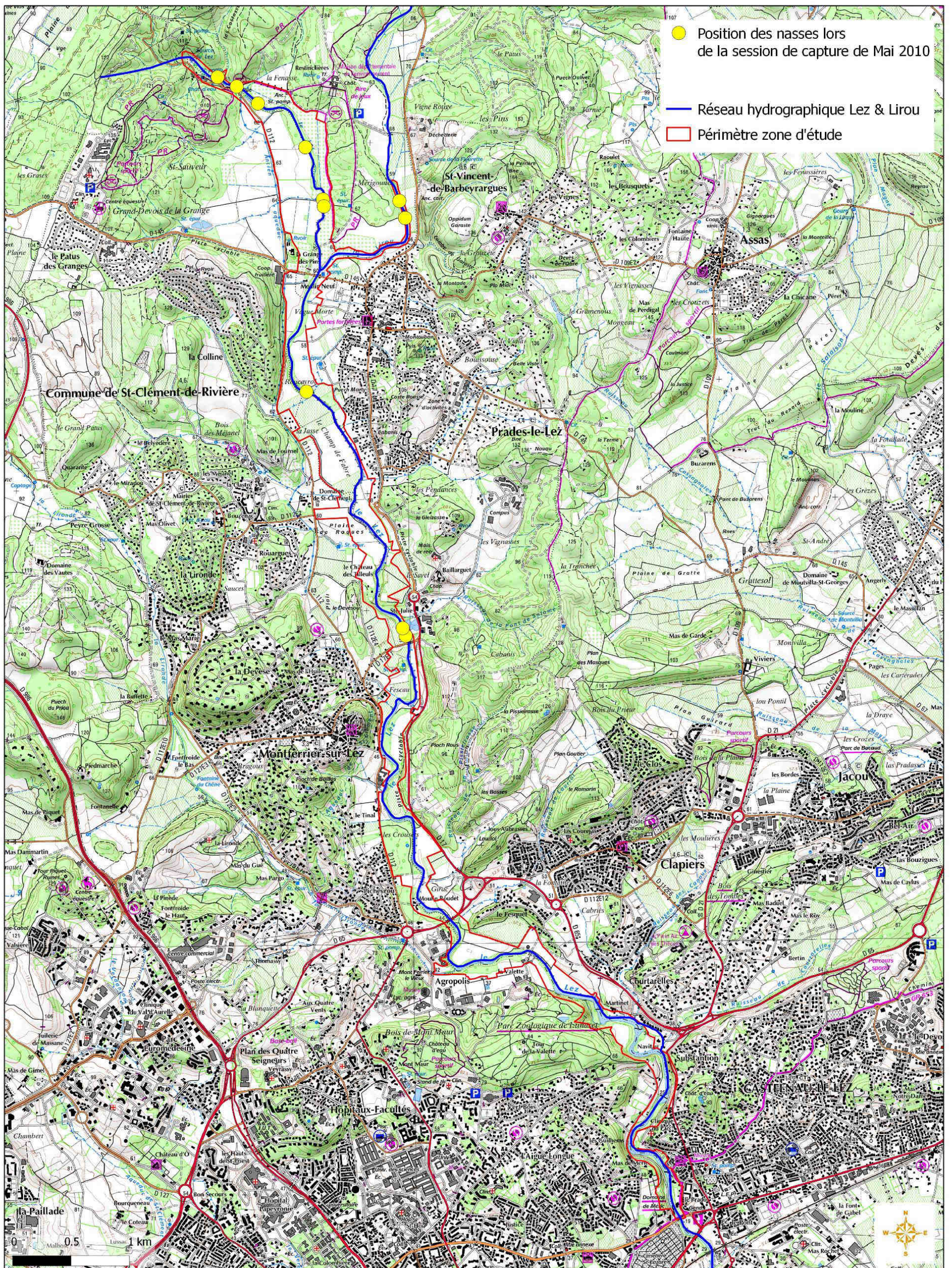


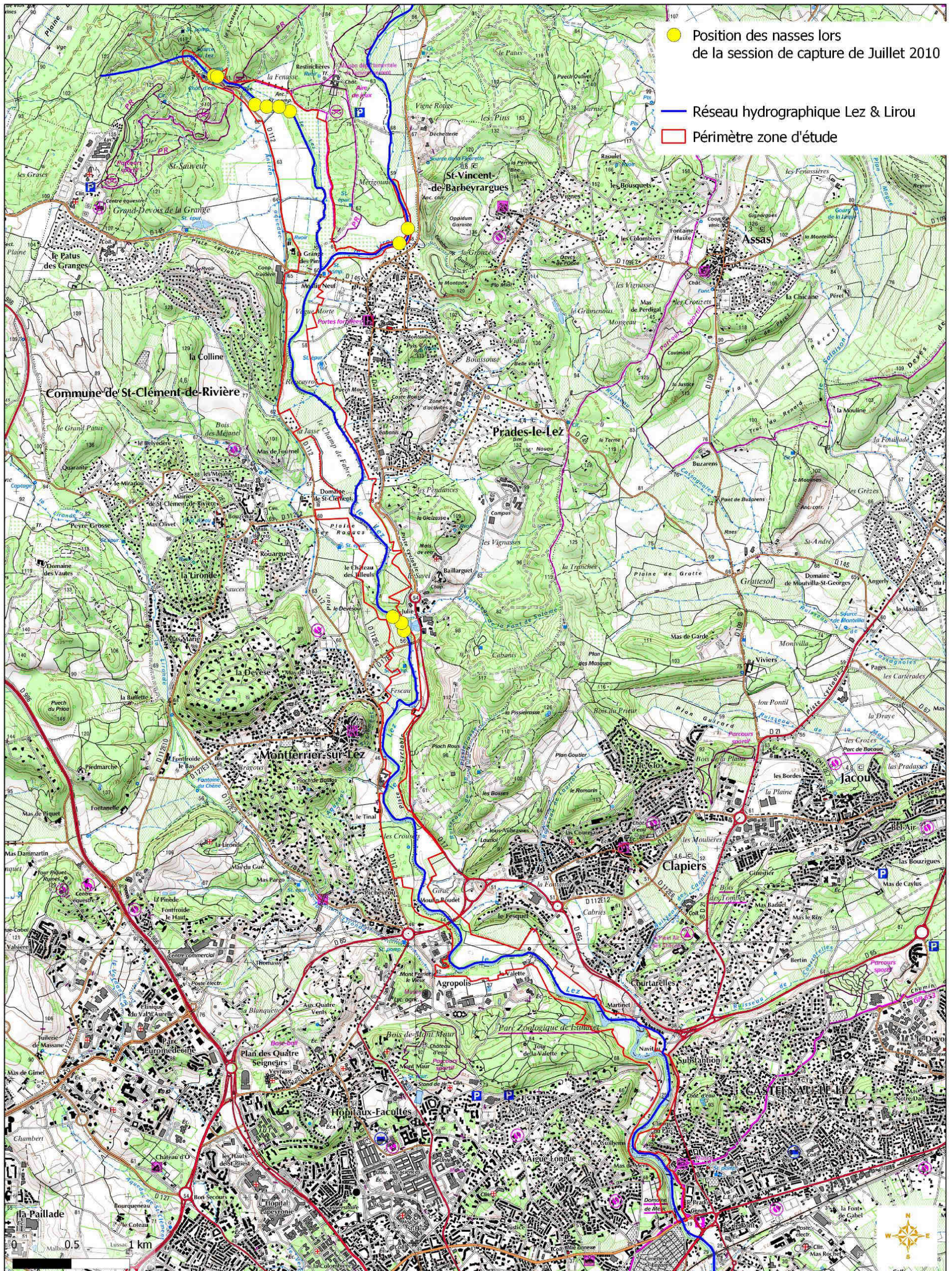


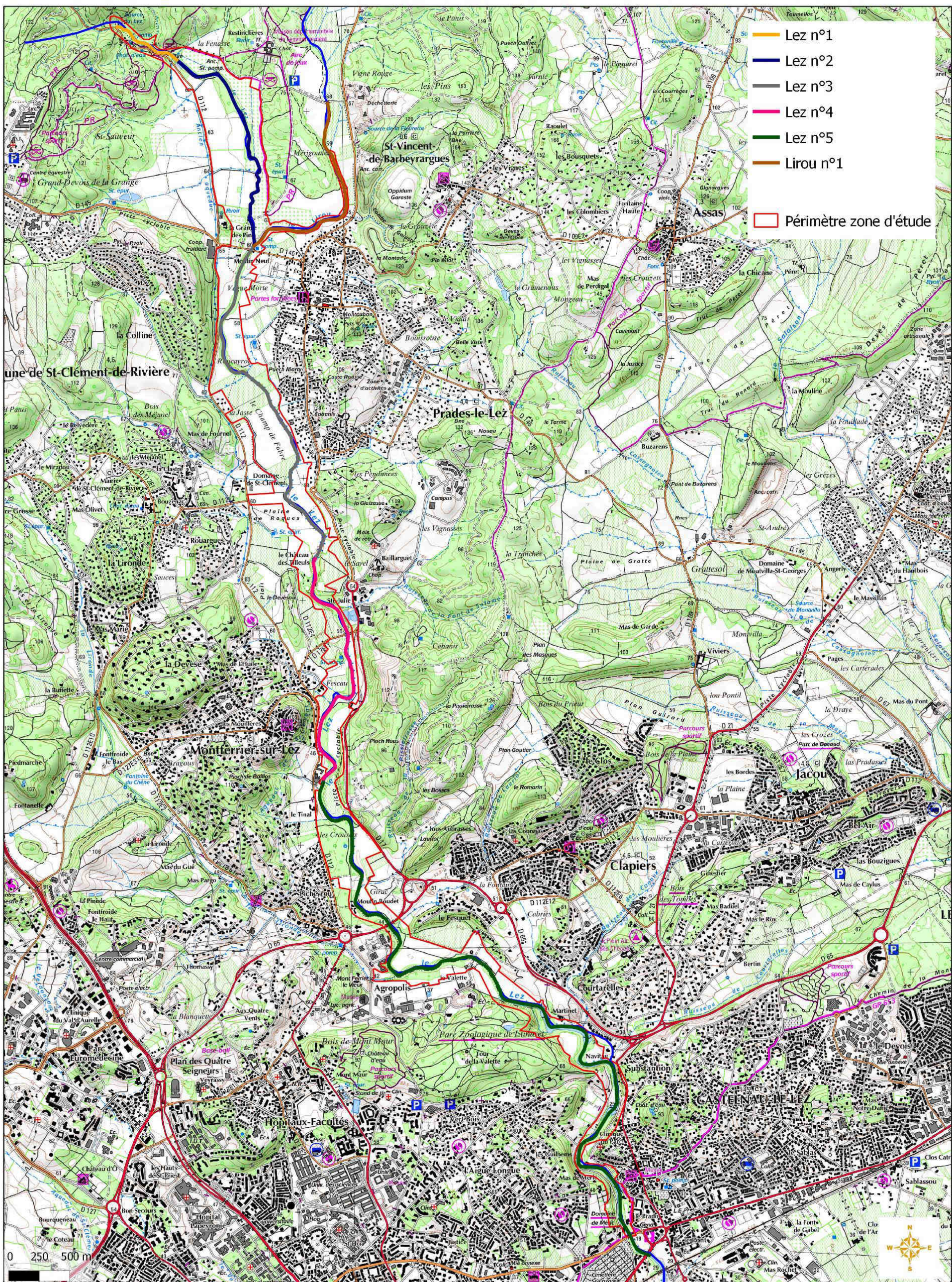


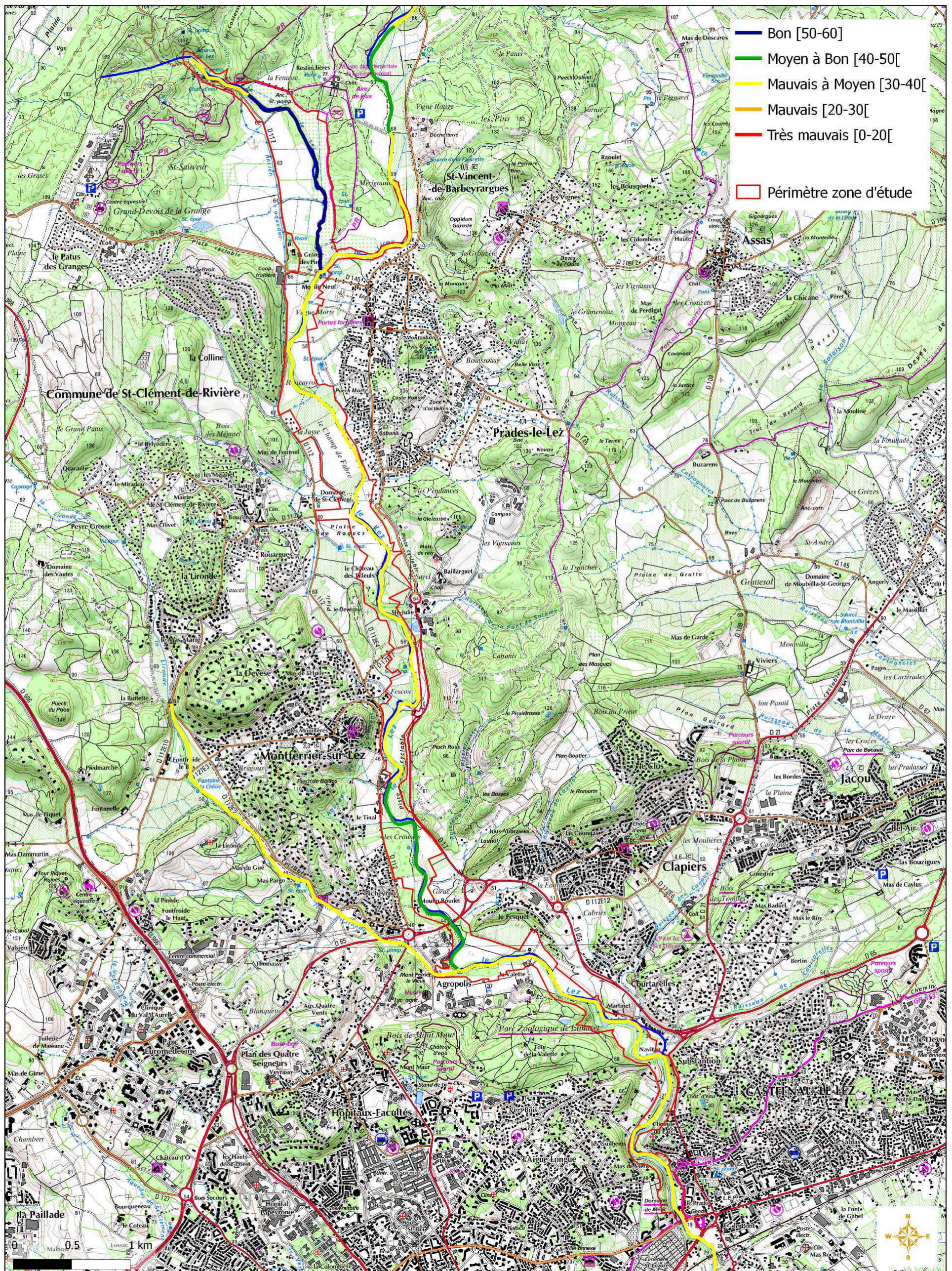


© Conseil Général de l'Hérault - Tous droits réservés - Sources : IGNSCAN 25, DREAL LR, Cabinet Barbanson Environnement (2010)
Cartographie : Biotope, 2013

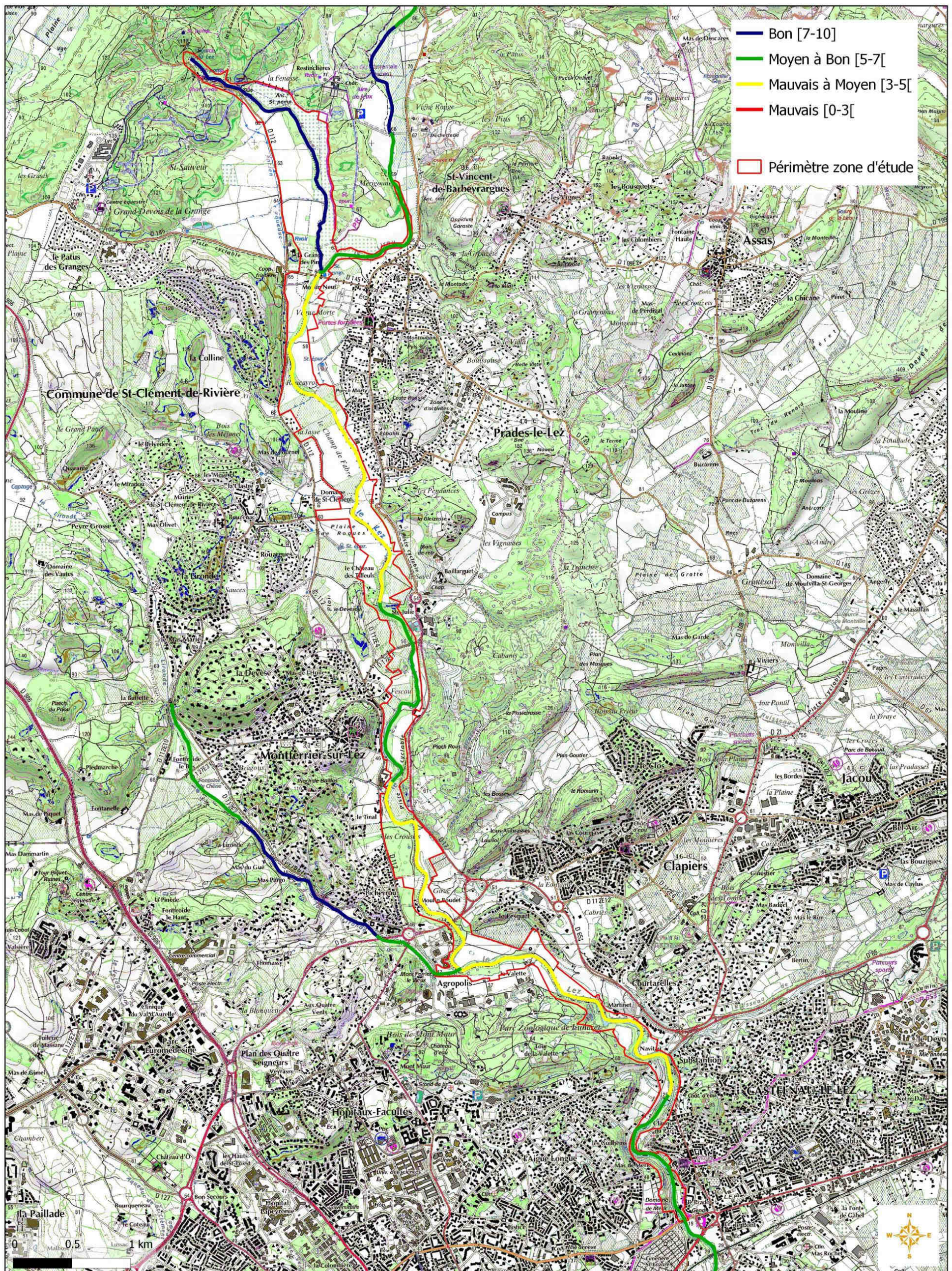


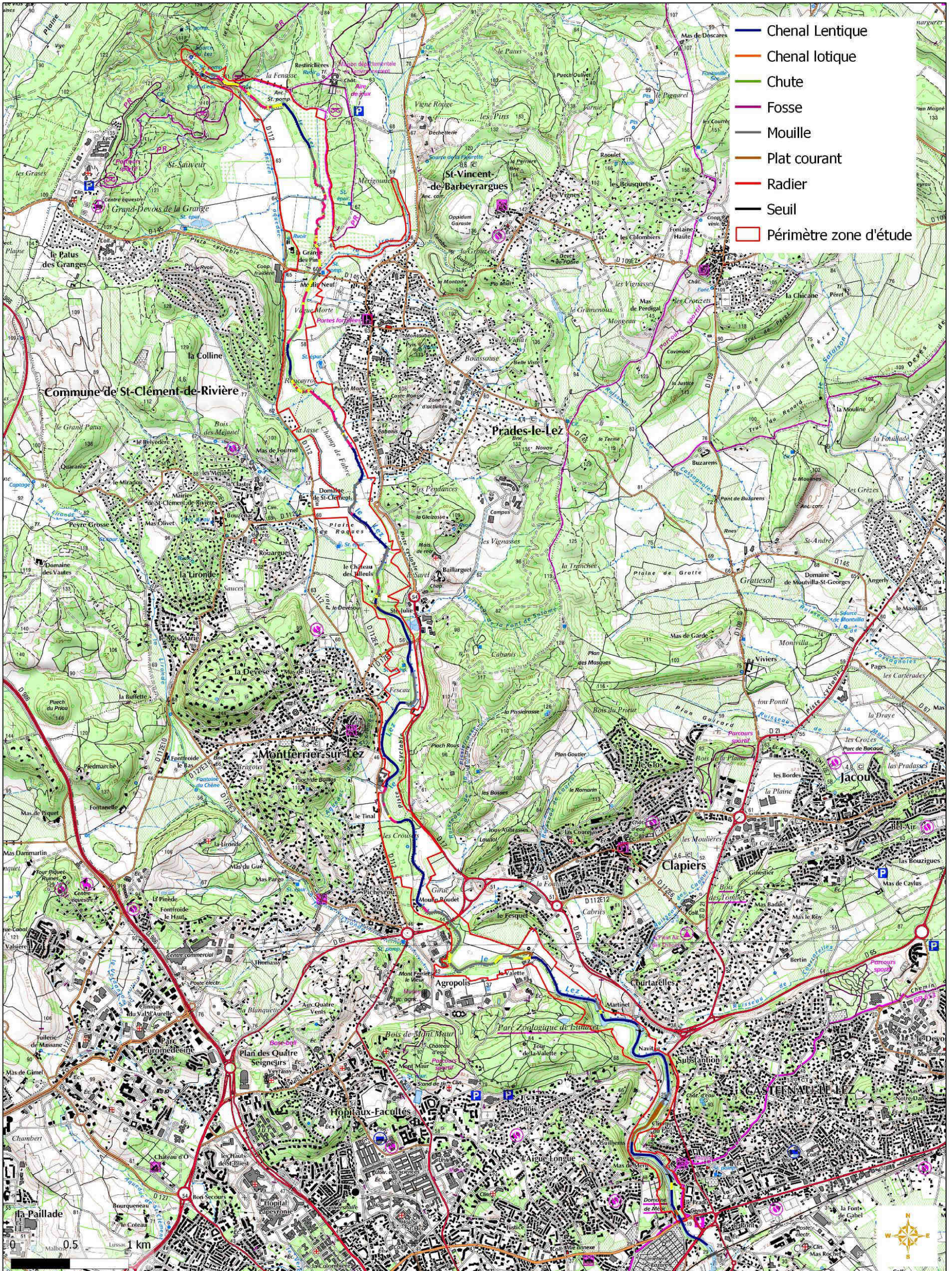




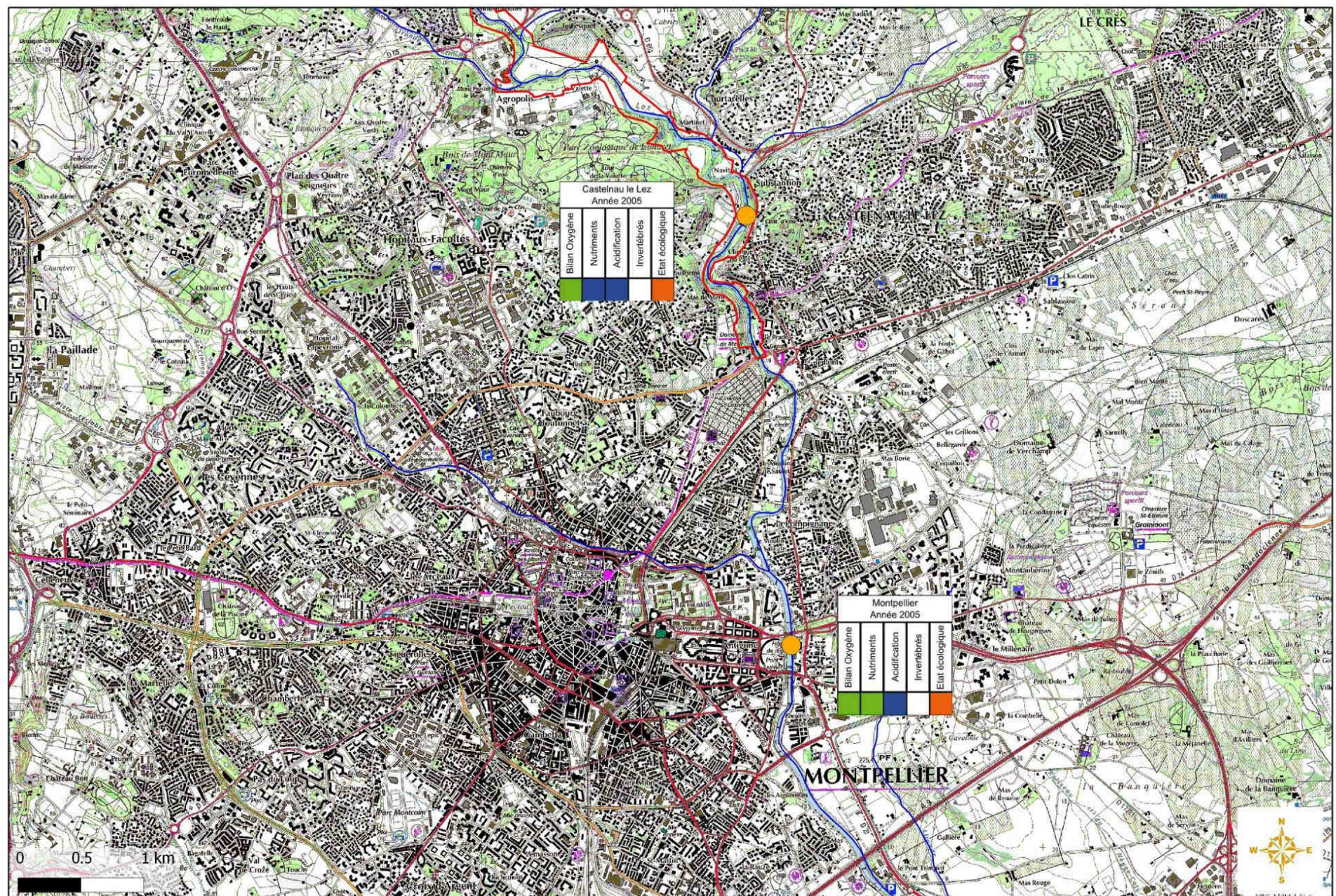
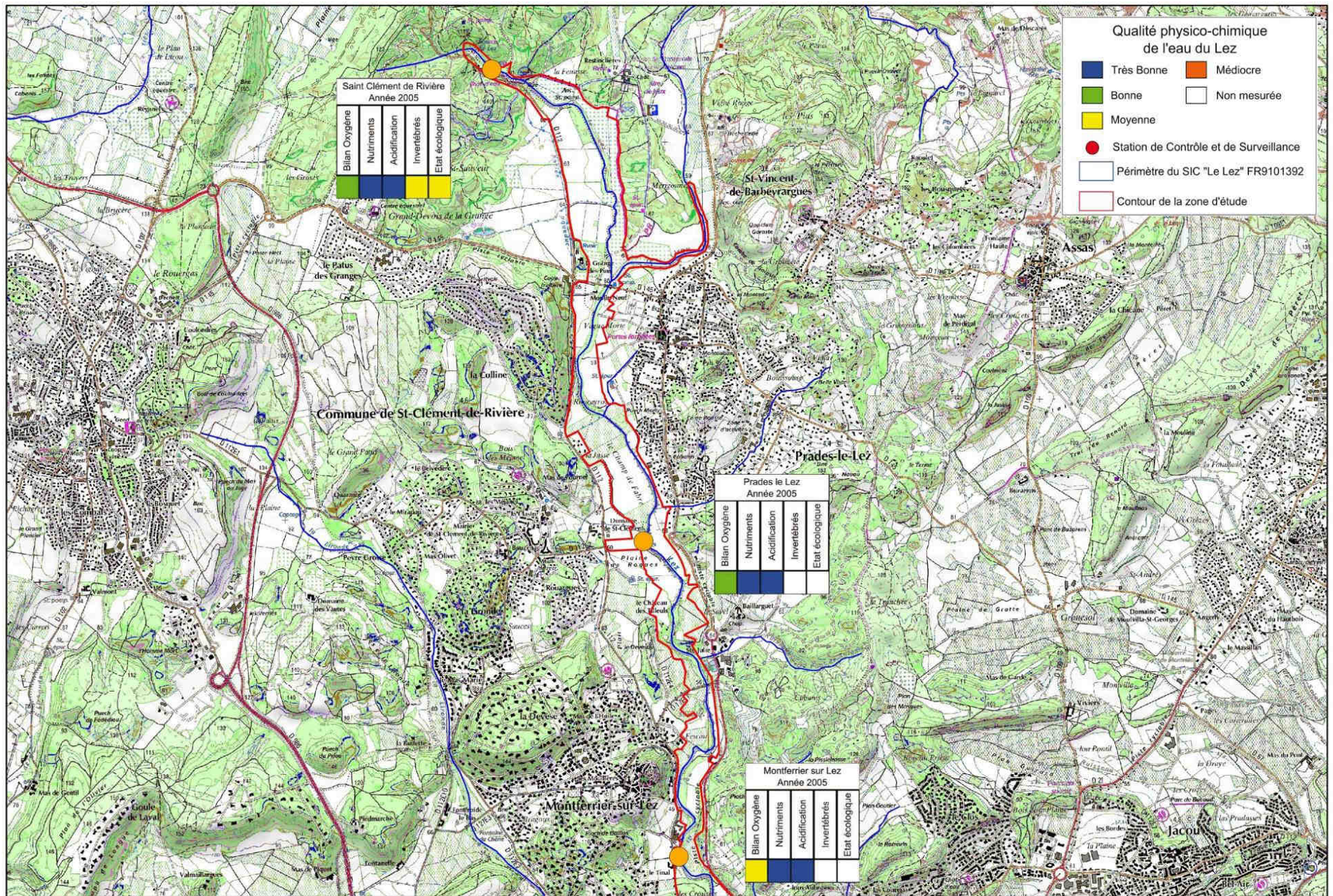


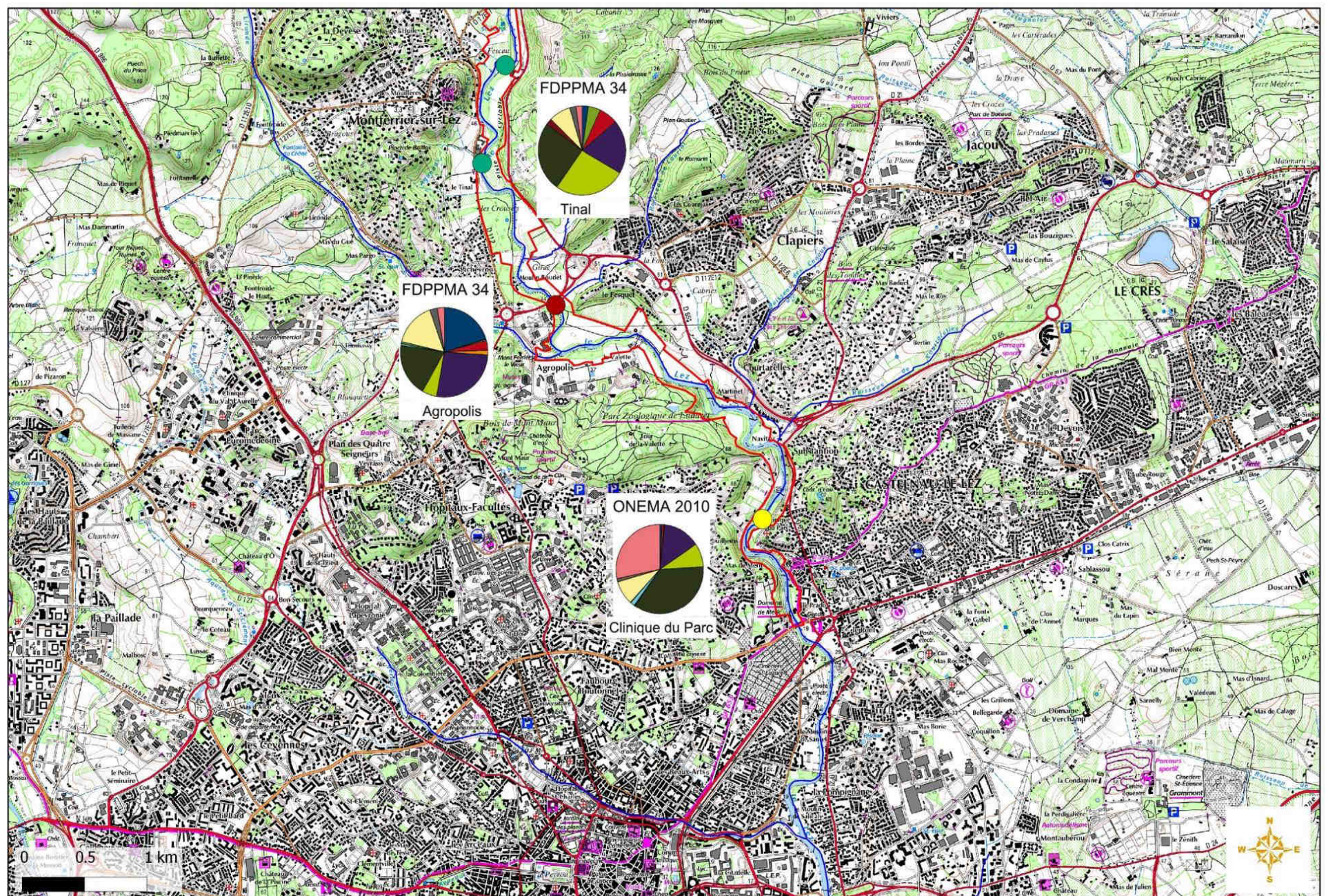
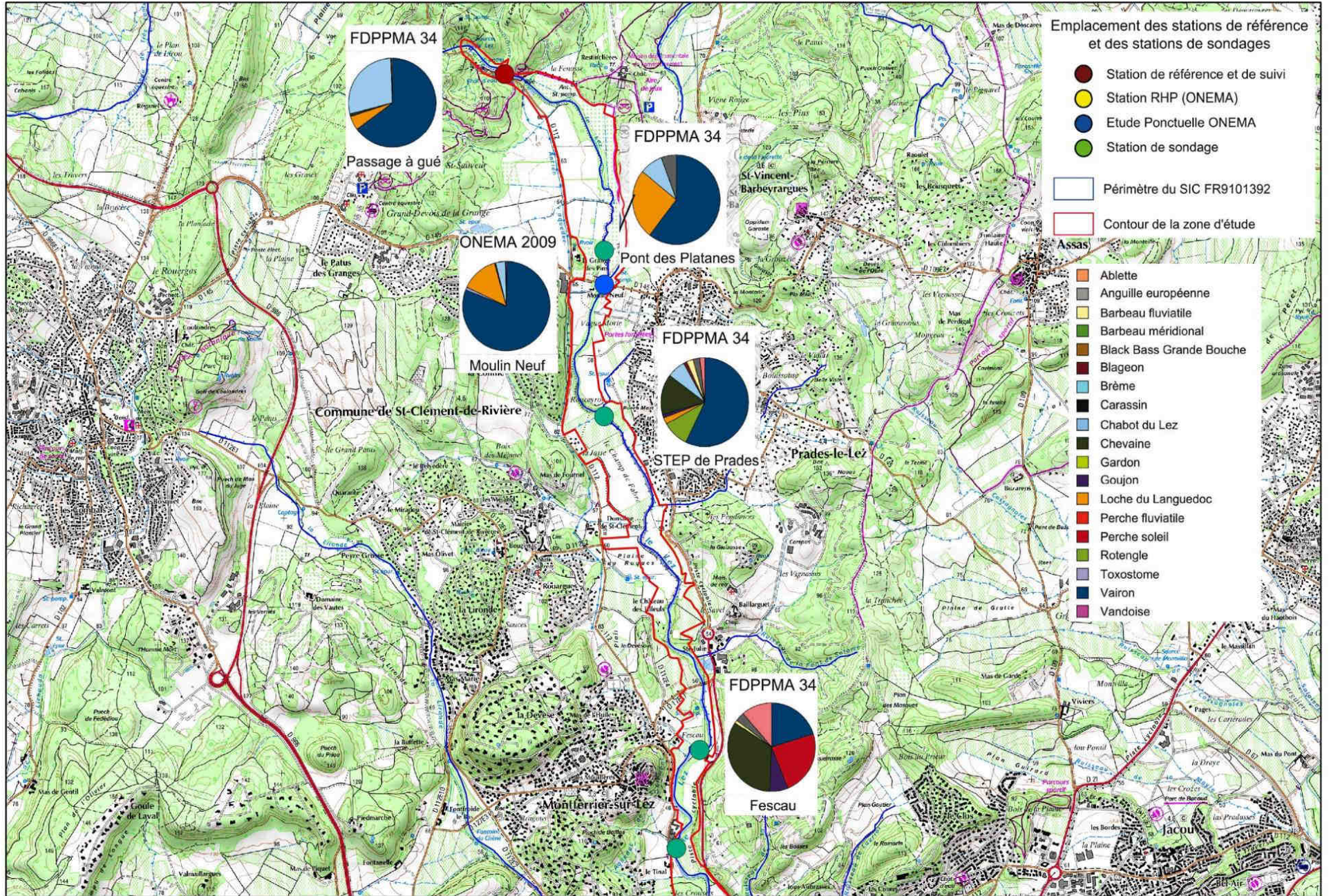
© Conseil Général de l'Hérault - Tous droits réservés - Sources : IGNSCAN 25, DREAL LR, Aqua-Logiq, GREM 2006
Cartographie : Biotope, 2013

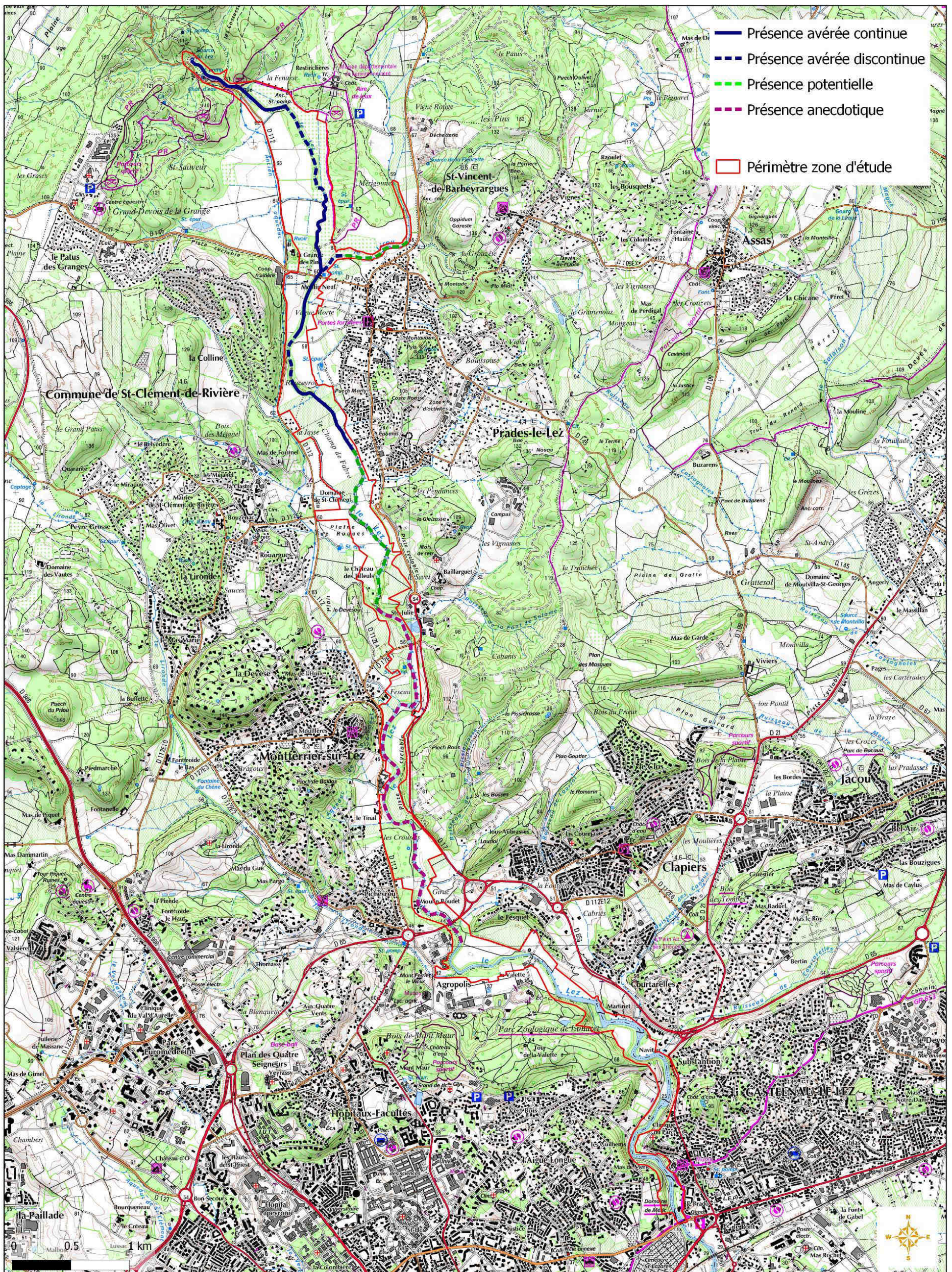


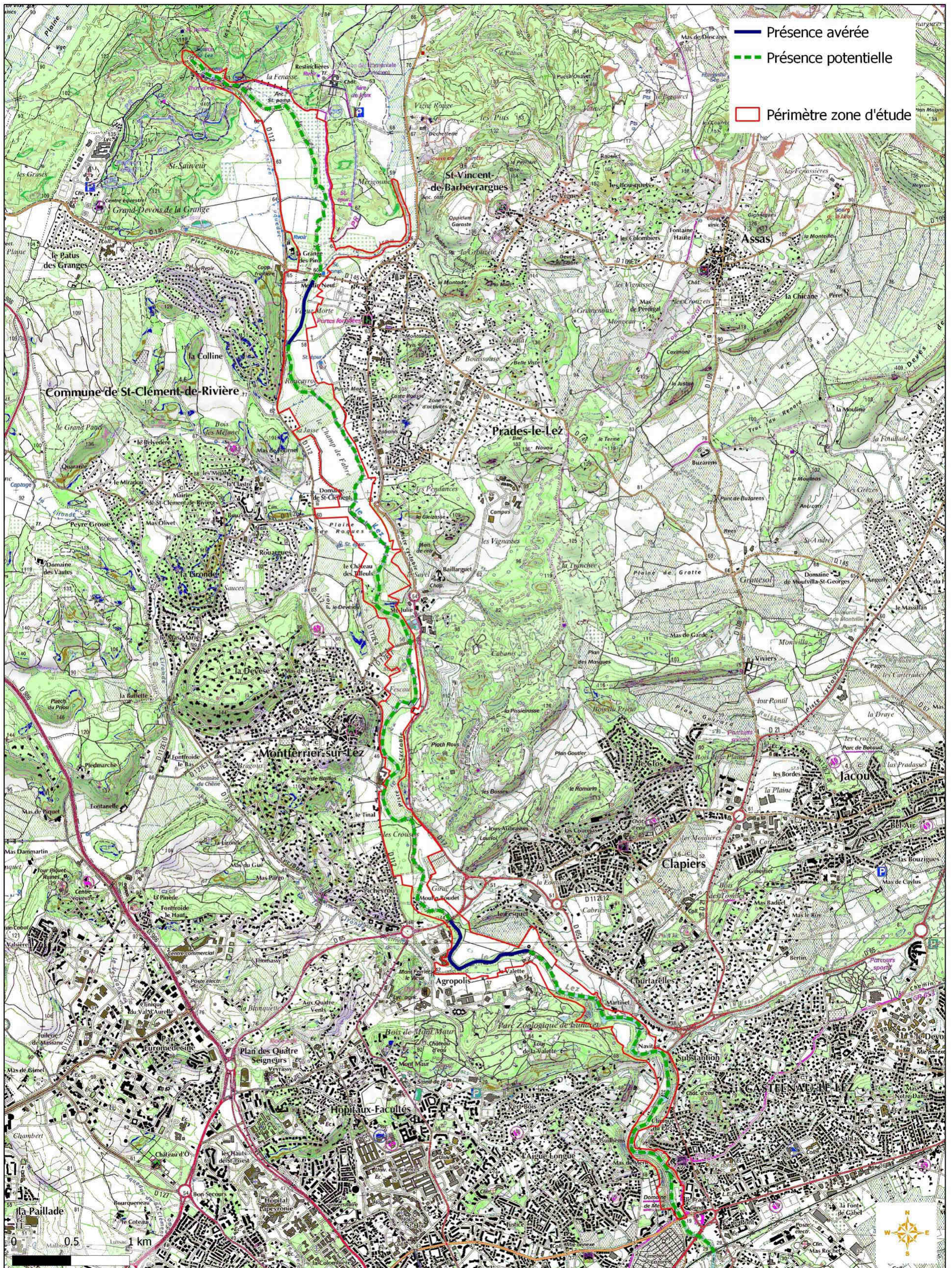


© Conseil Général de l'Hérault - Tous droits réservés - Sources : ©IGNSCAN 25, DREAL LR, Aqua-Logiq, GREN 2006, ONEMA
Cartographie : Biotopie, 2013

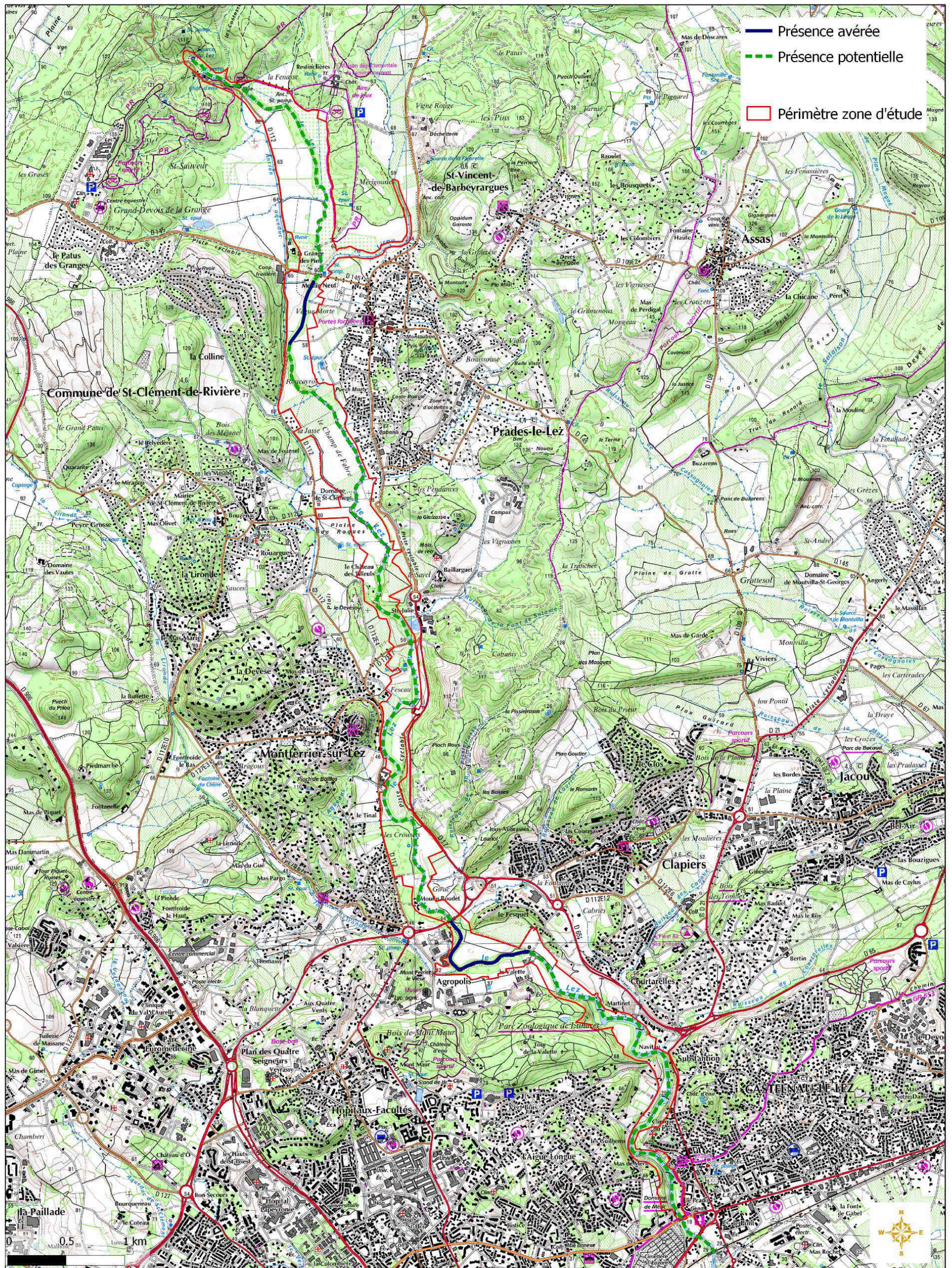




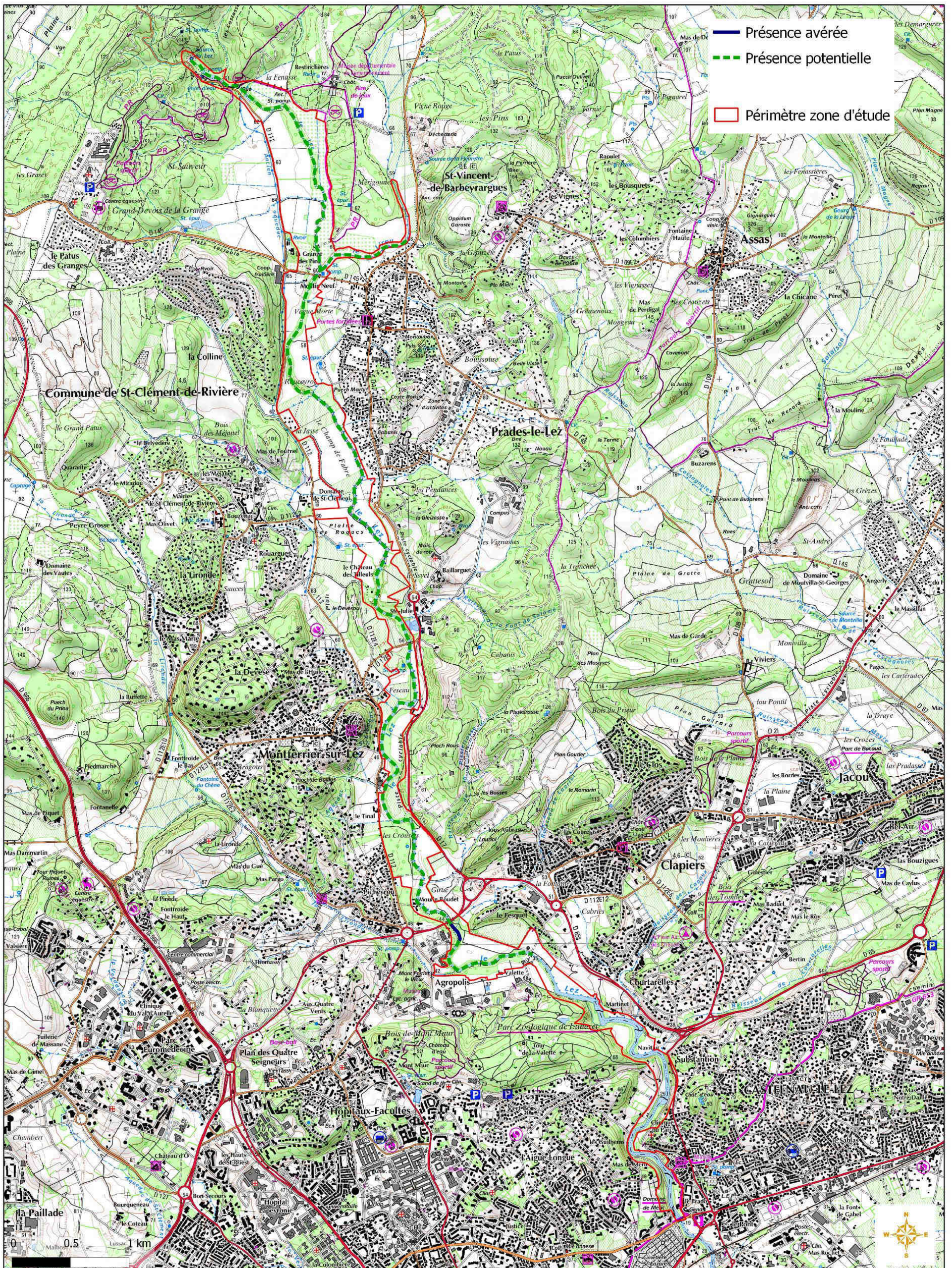


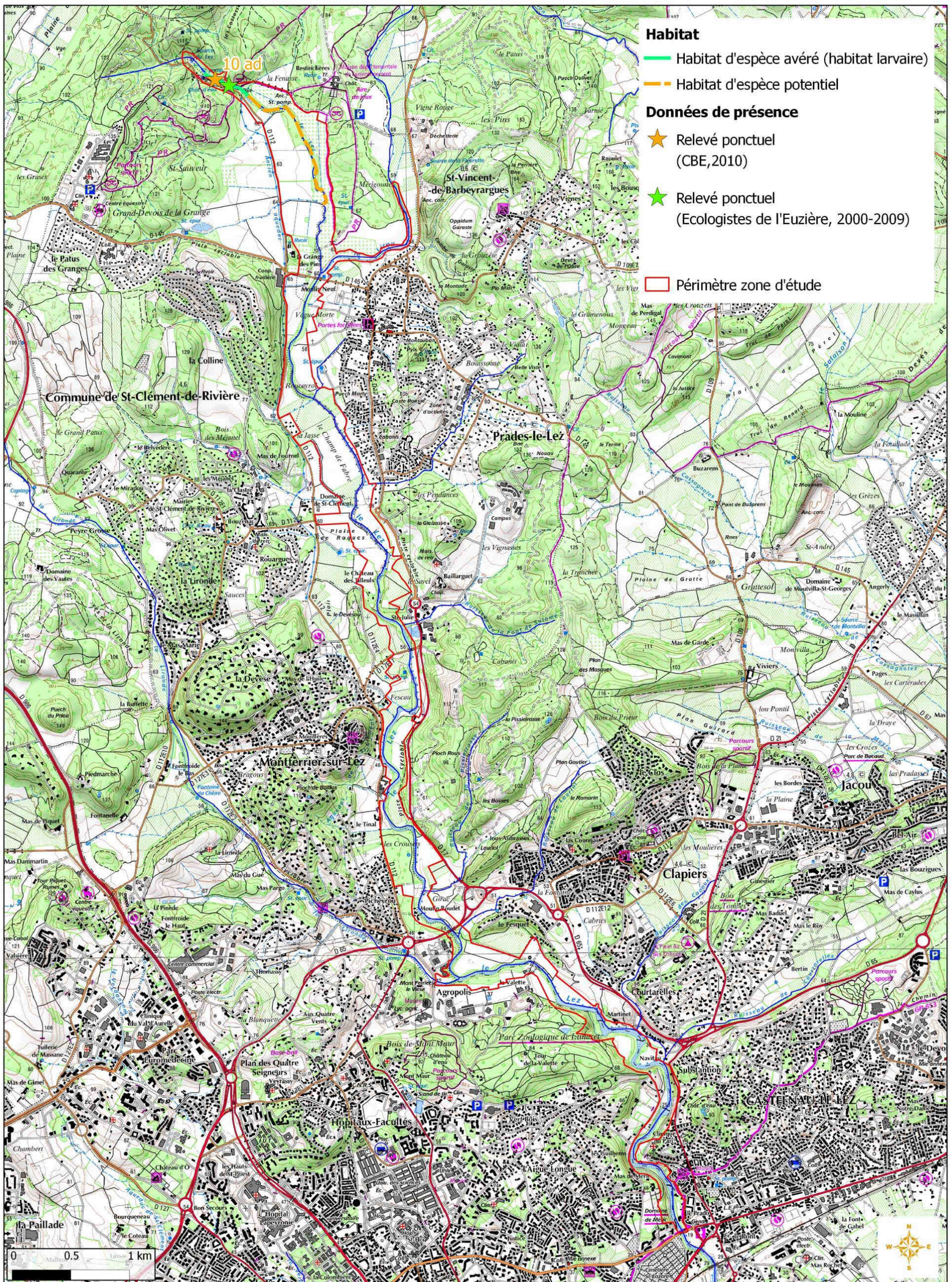


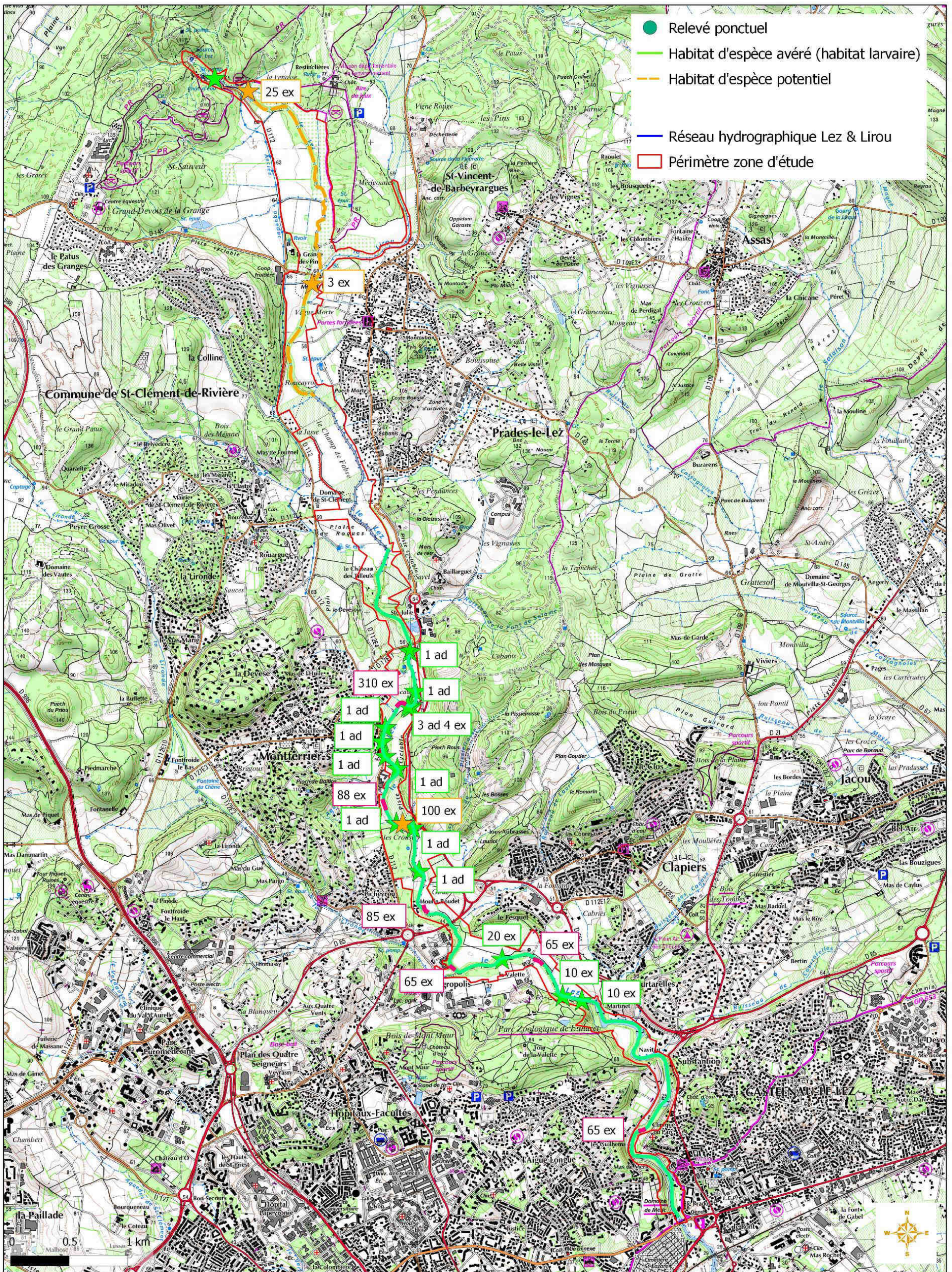
© Conseil Général de l'Hérault - Tous droits réservés - Sources : IGNSCAN 25, DREAL LR, Aqua-Logiq, FDPMA 34, ONEMA
 Cartographie : Biotope, 2013



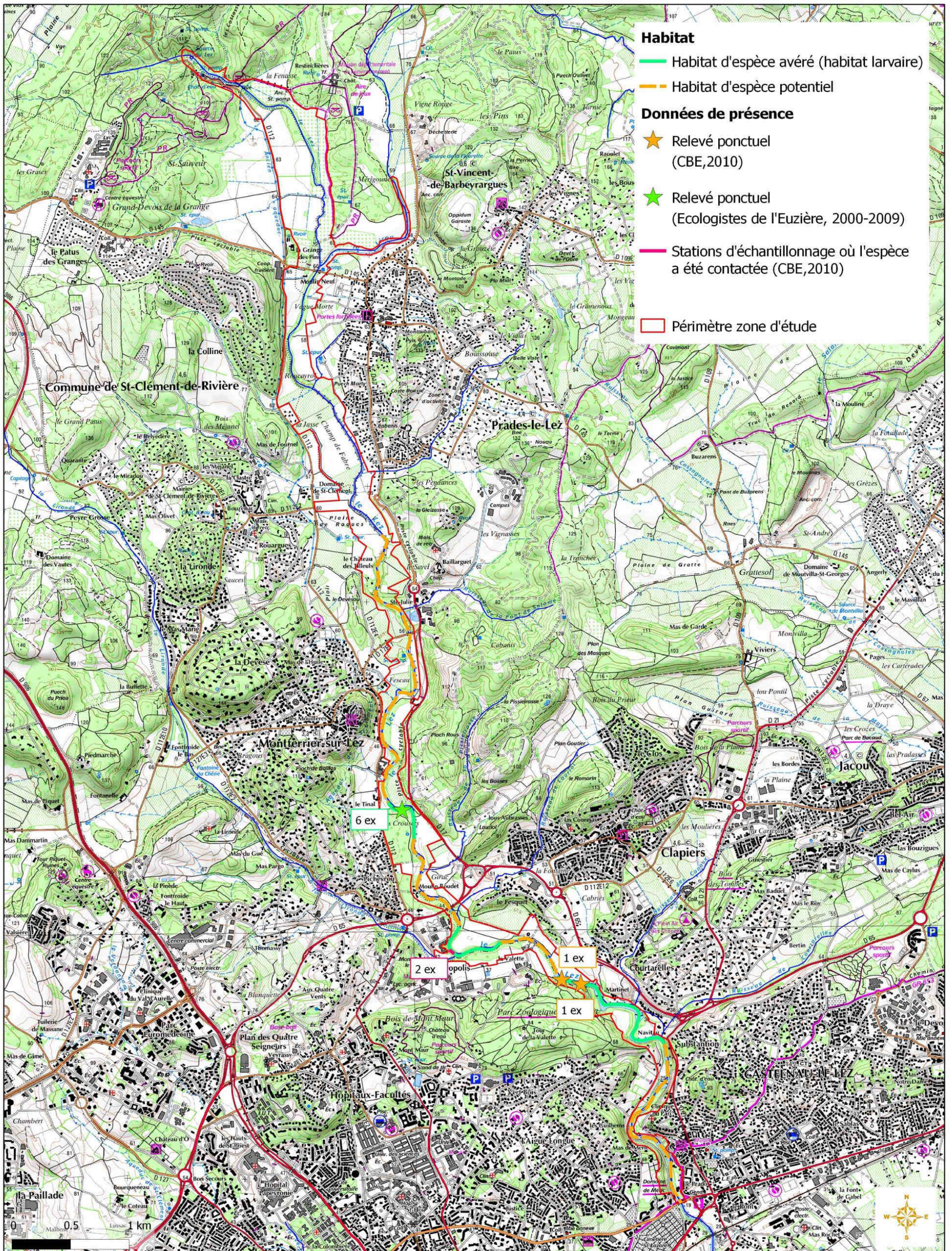
© Conseil Général de l'Hérault - Tous droits réservés - Sources : ©IGNSCAN 25, DREAL LR, Aqua-Logiq, FDPMA 34, ONEMA
Cartographie : Biotope, 2013







© Conseil Général de l'Hérault - Tous droits réservés - Sources : IGNSCAN 25, DREAL LR, Cabinet Barbanson (2010)
Cartographie : Biotope, 2013



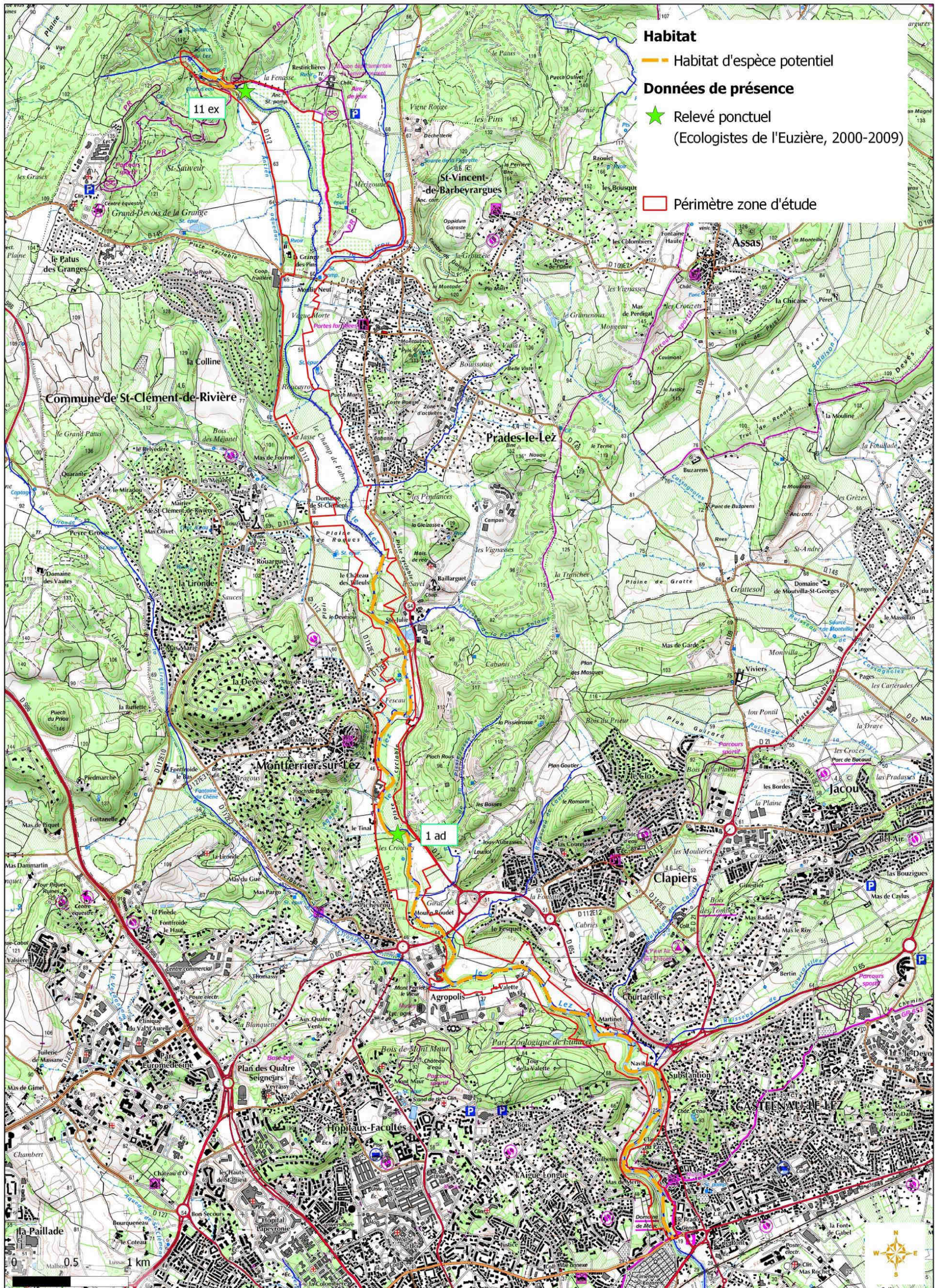
Habitat

- Habitat d'espèce avéré (habitat larvaire)
- Habitat d'espèce potentiel

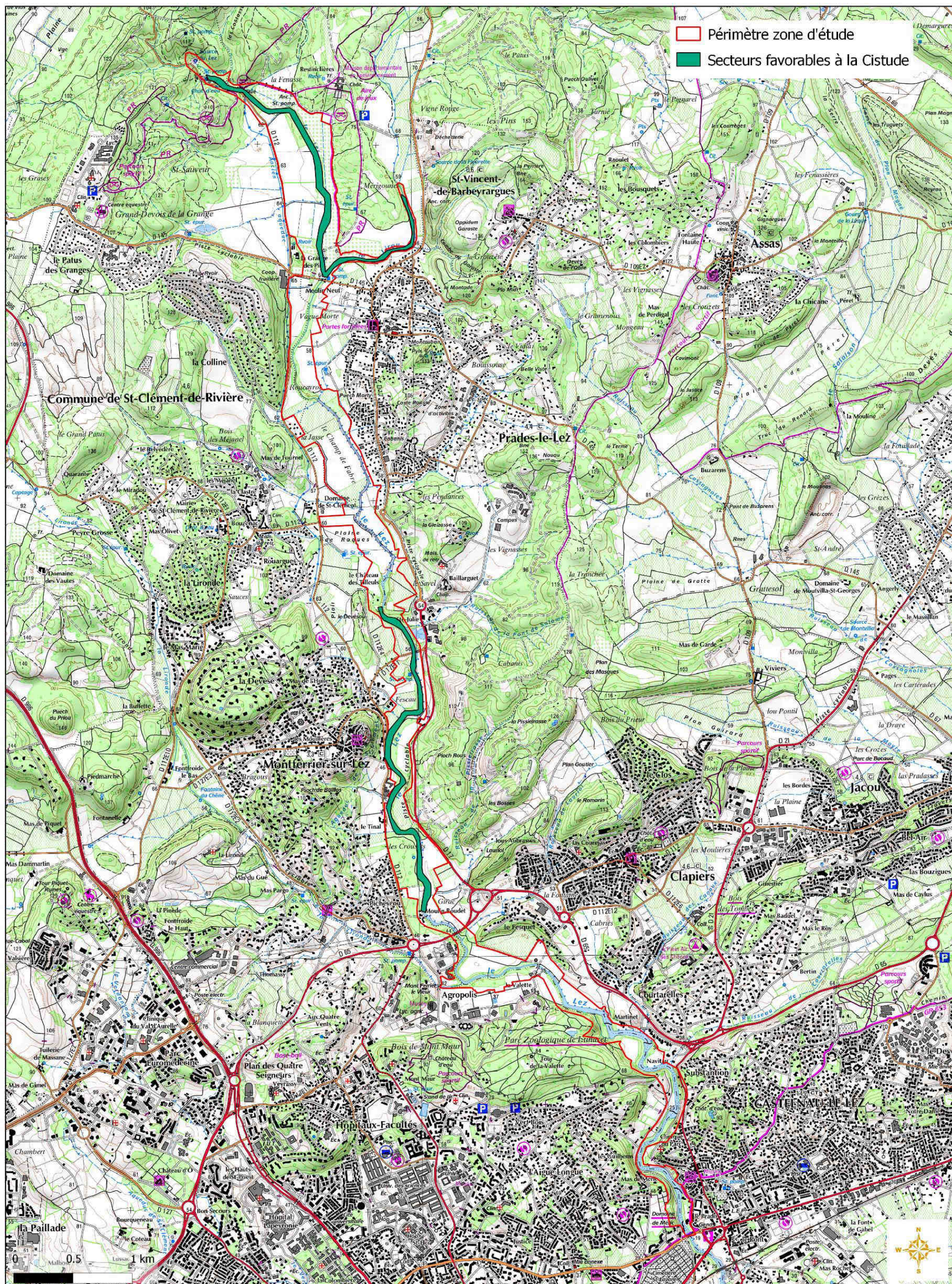
Données de présence

- ★ Relevé ponctuel (CBE, 2010)
- ★ Relevé ponctuel (Ecologistes de l'Euzière, 2000-2009)
- Stations d'échantillonnage où l'espèce a été contactée (CBE, 2010)
- Périmètre zone d'étude

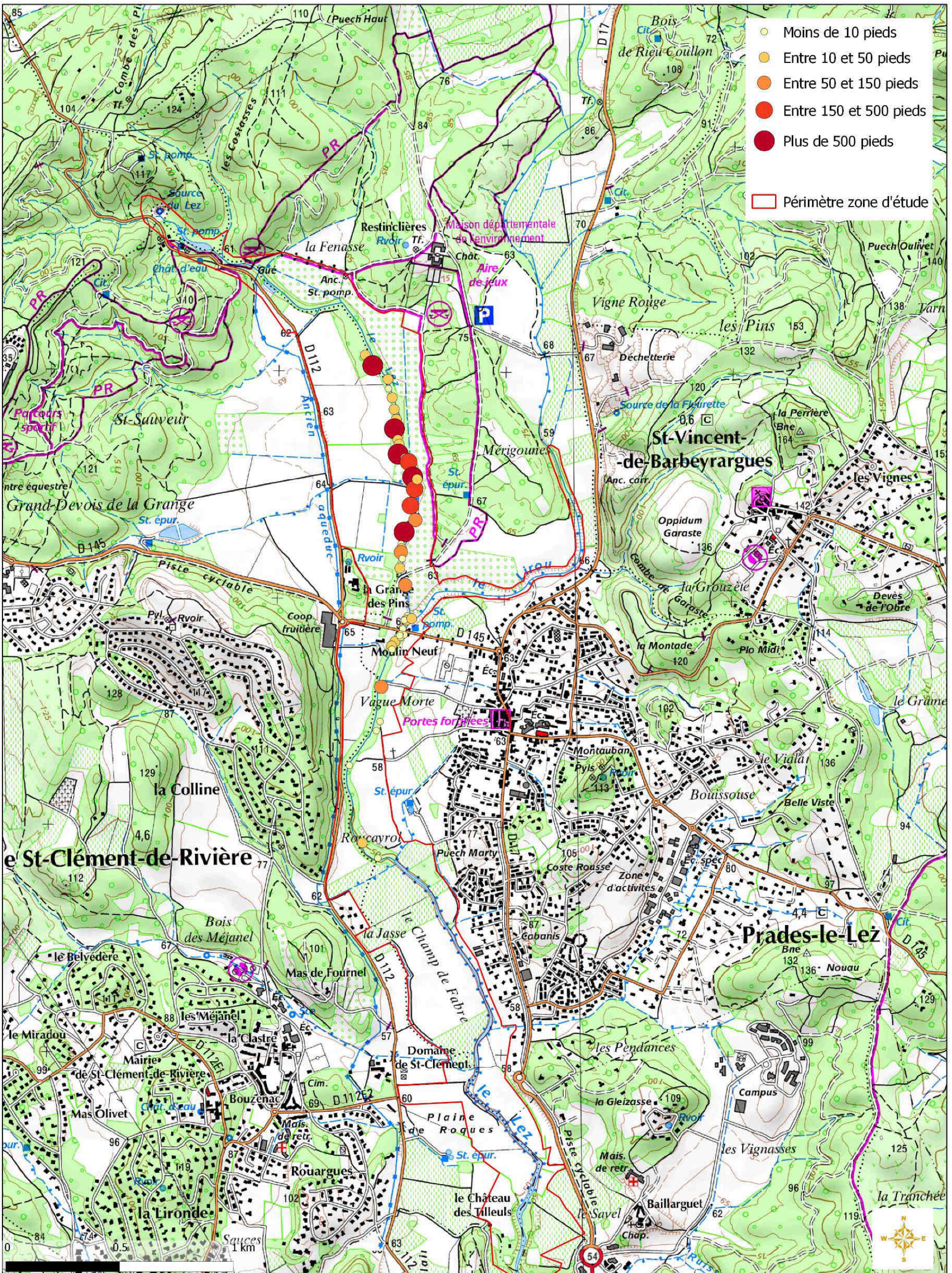
© Conseil Général de l'Hérault - Tous droits réservés - Sources : IGNSCAN 25, DREAL LR, Cabinet Barbanson (2010)
Cartographie : Biotope, 2013

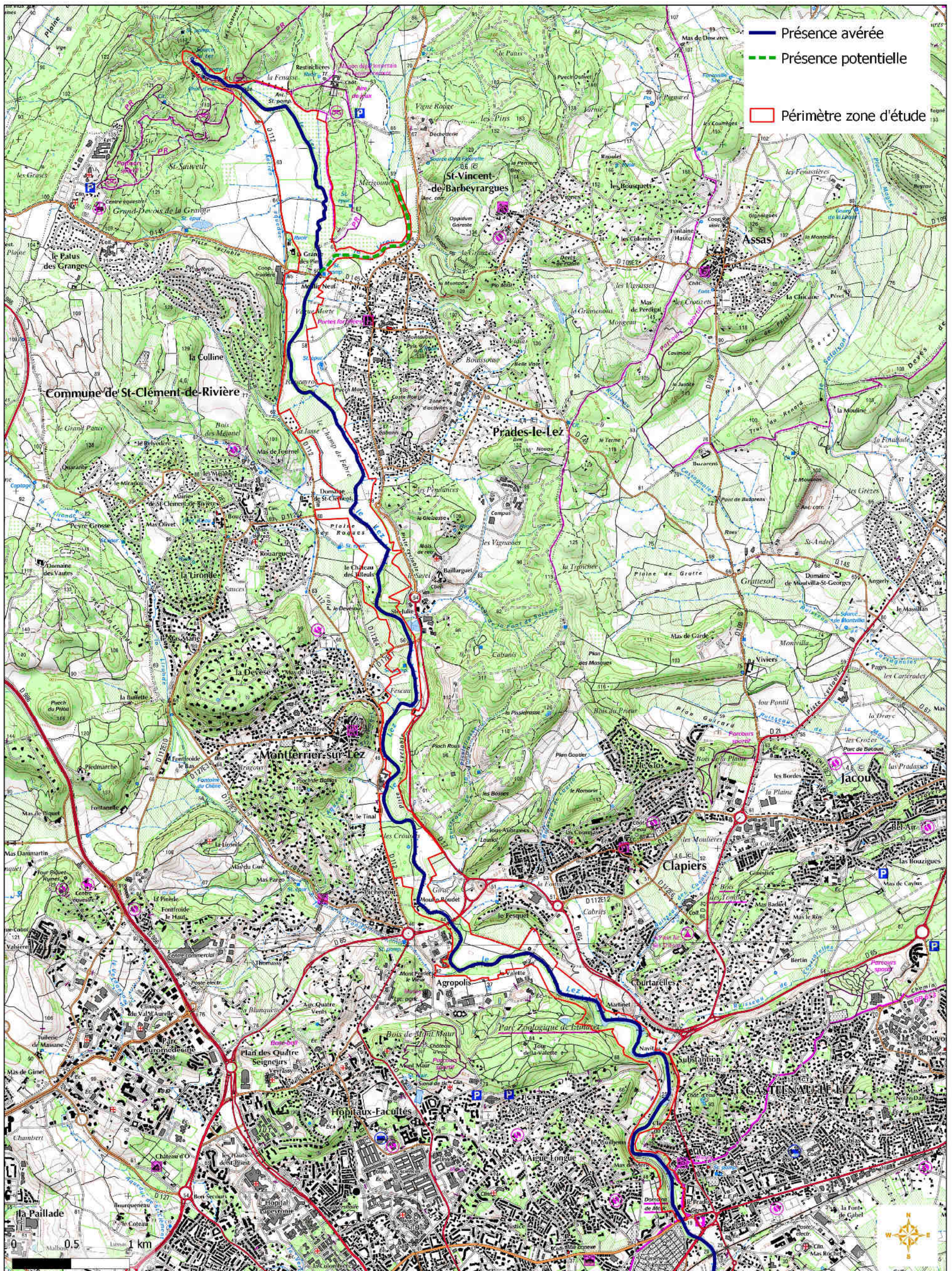


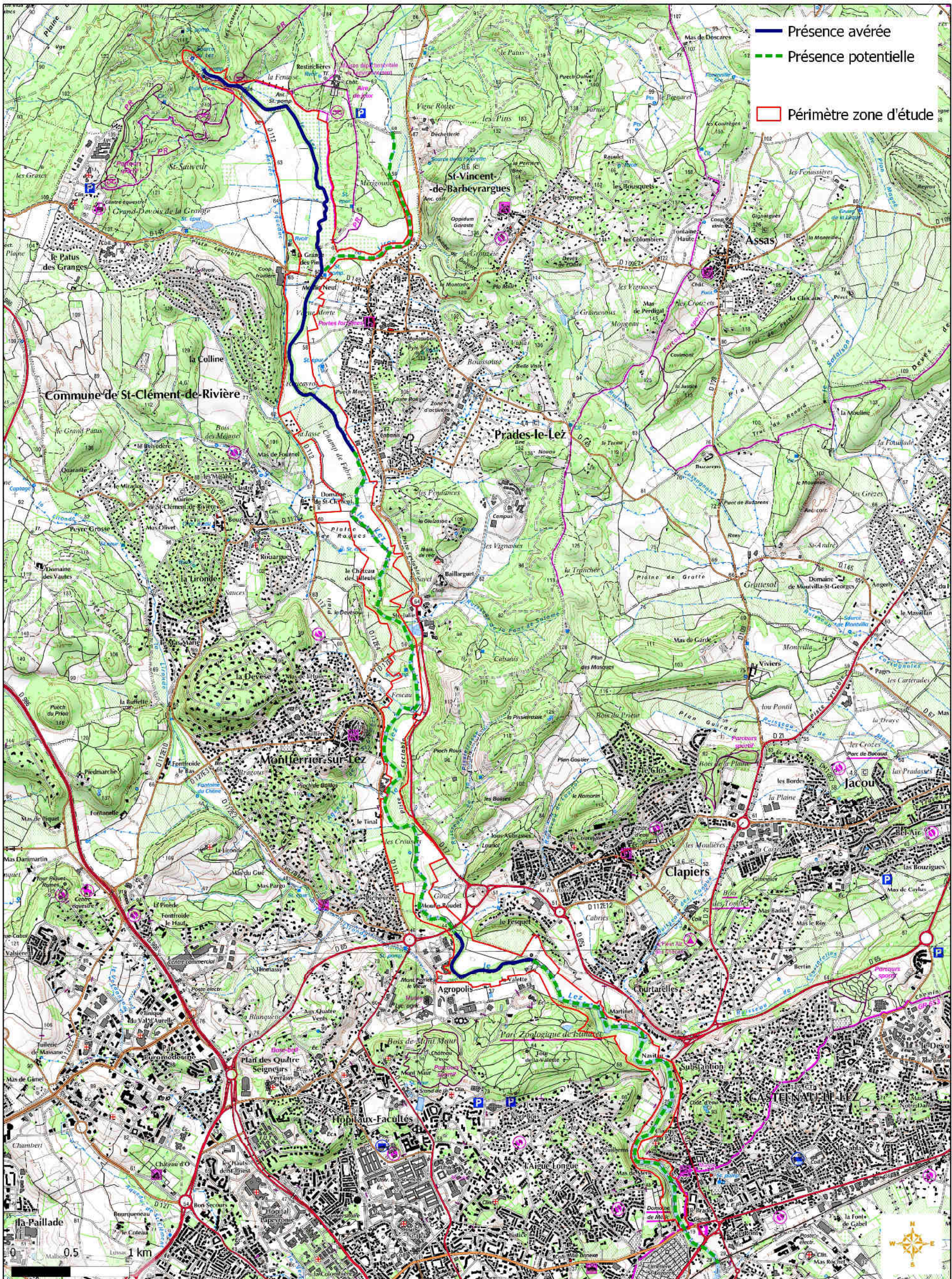
© Conseil Général de l'Hérault - Tous droits réservés - Sources : IGNSCAN 25, DREAL LR, Cabinet Barbanson (2010)
Cartographie : Biotope, 2013

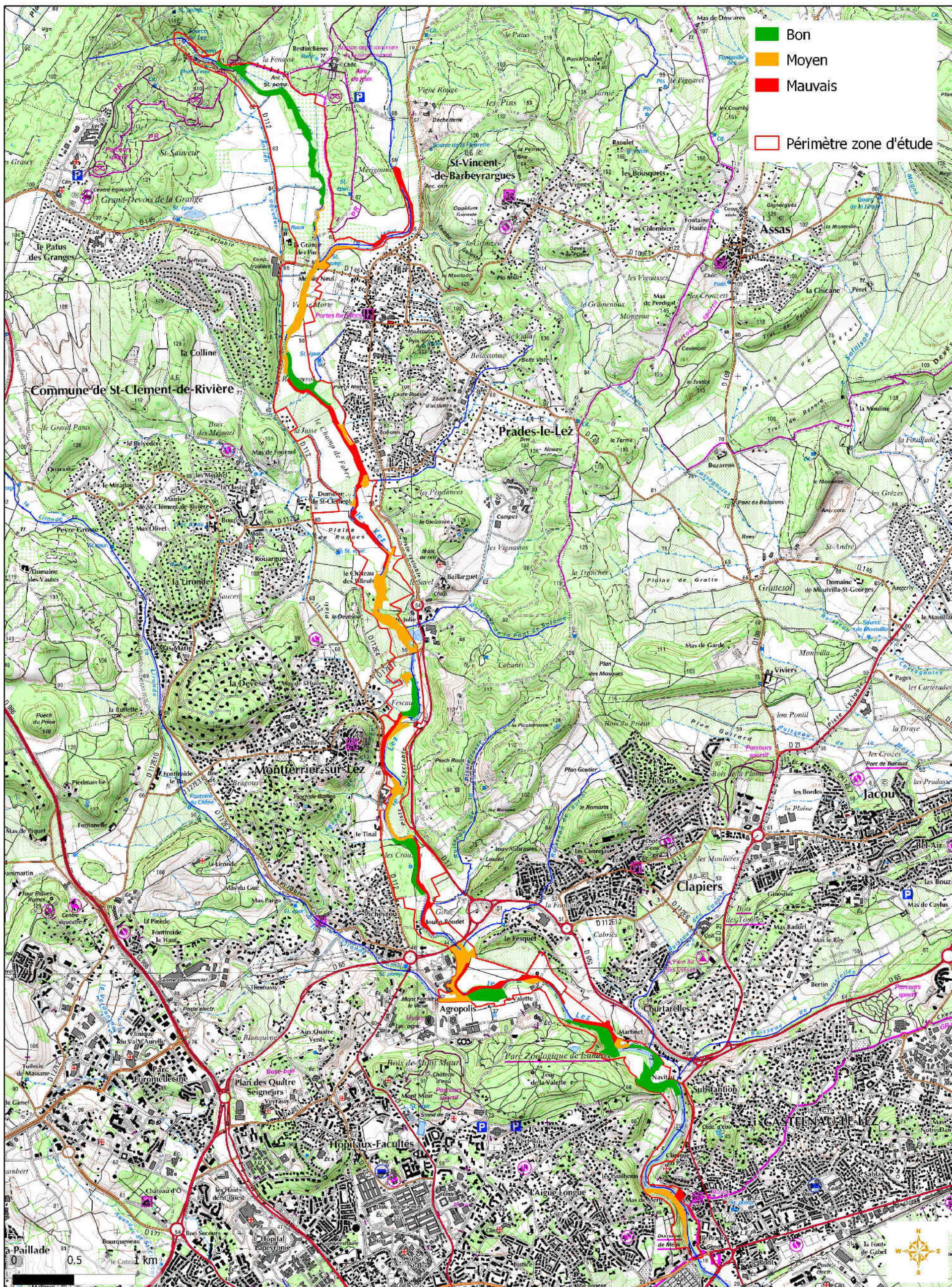


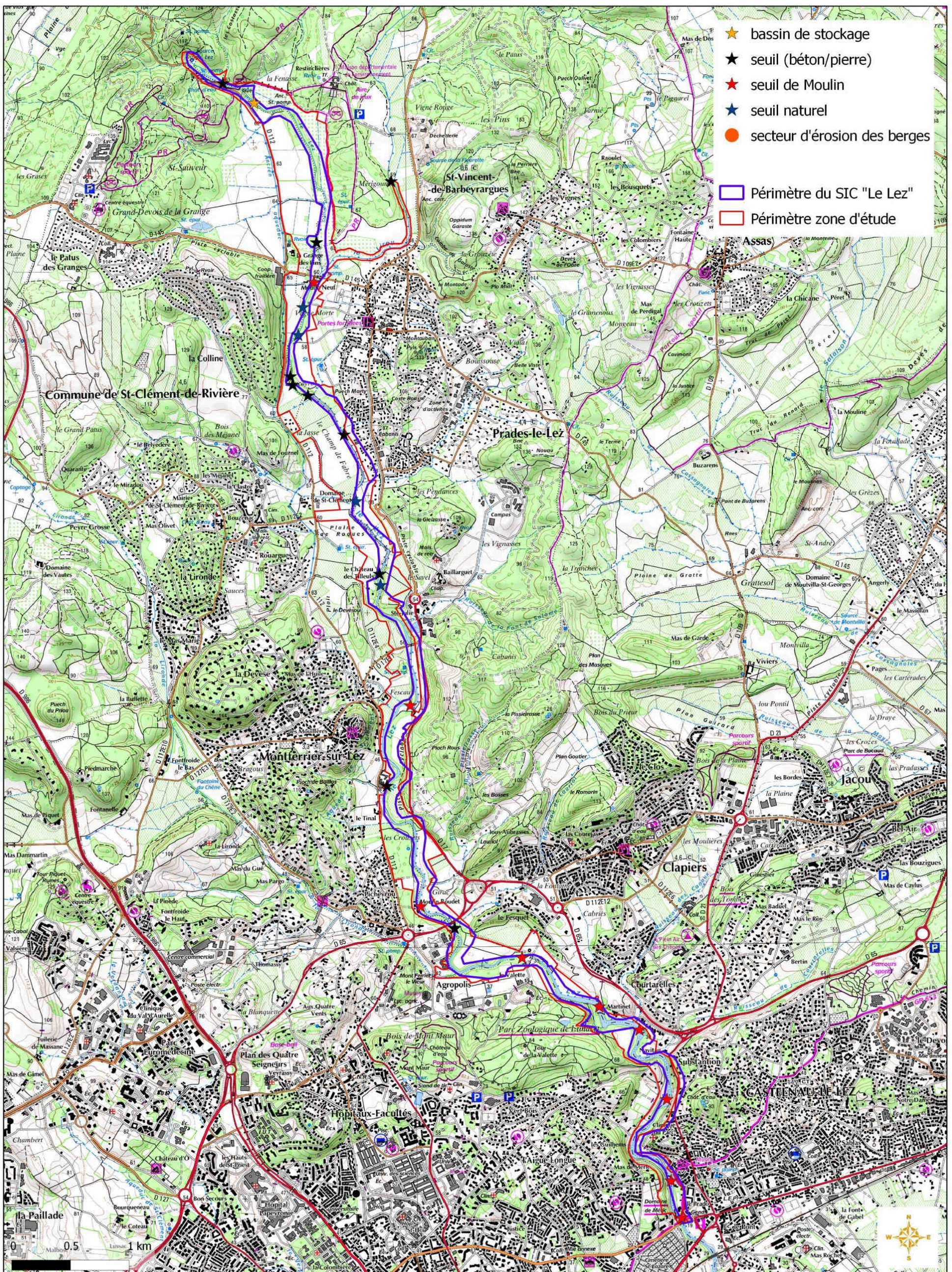
© Conseil Général de l'Hérault - Tous droits réservés - Sources : IGNSCAN 25, DREAL LR, Cabinet Barbanson (2010)
Cartographie : Biotope, 2013

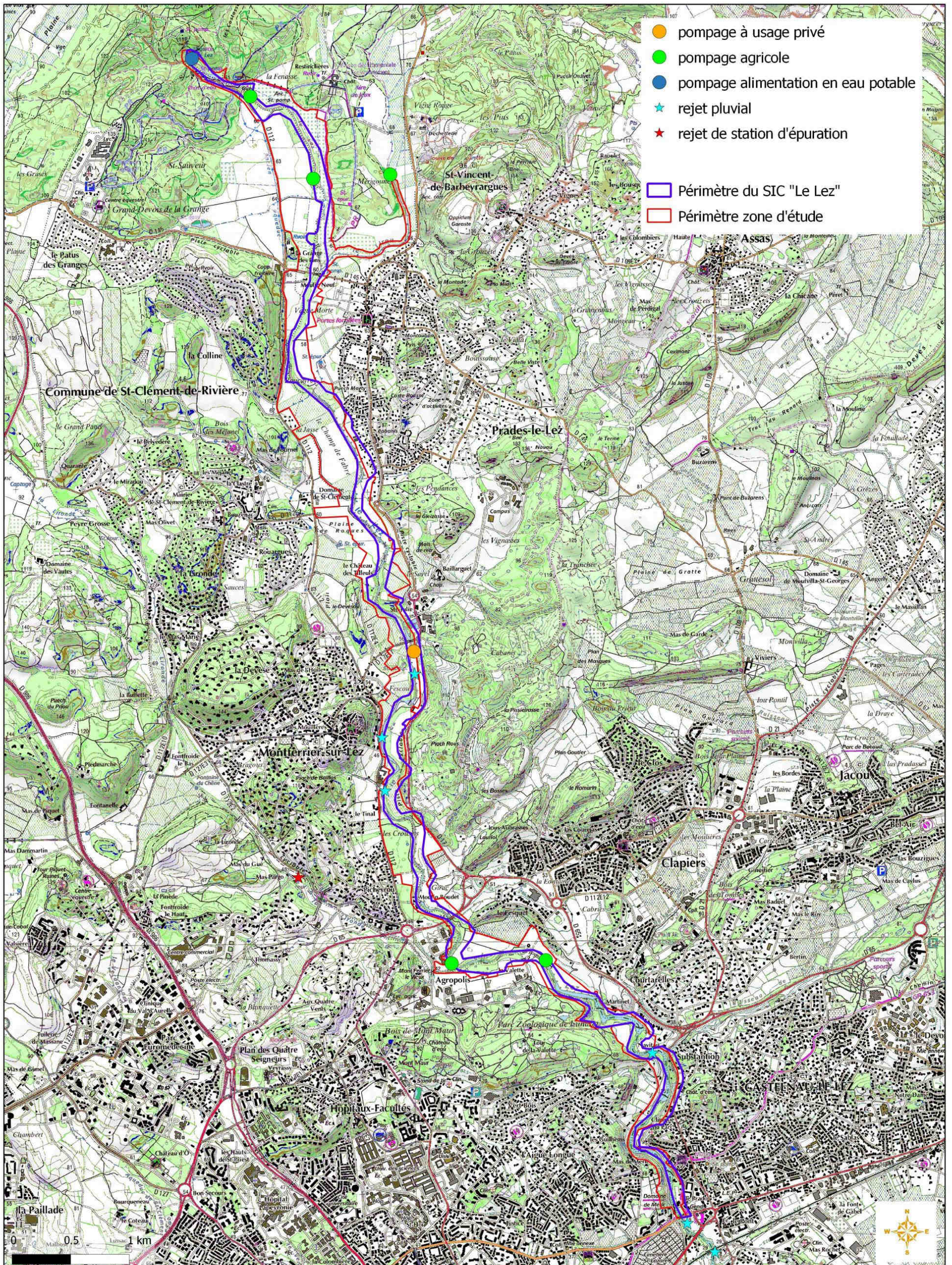




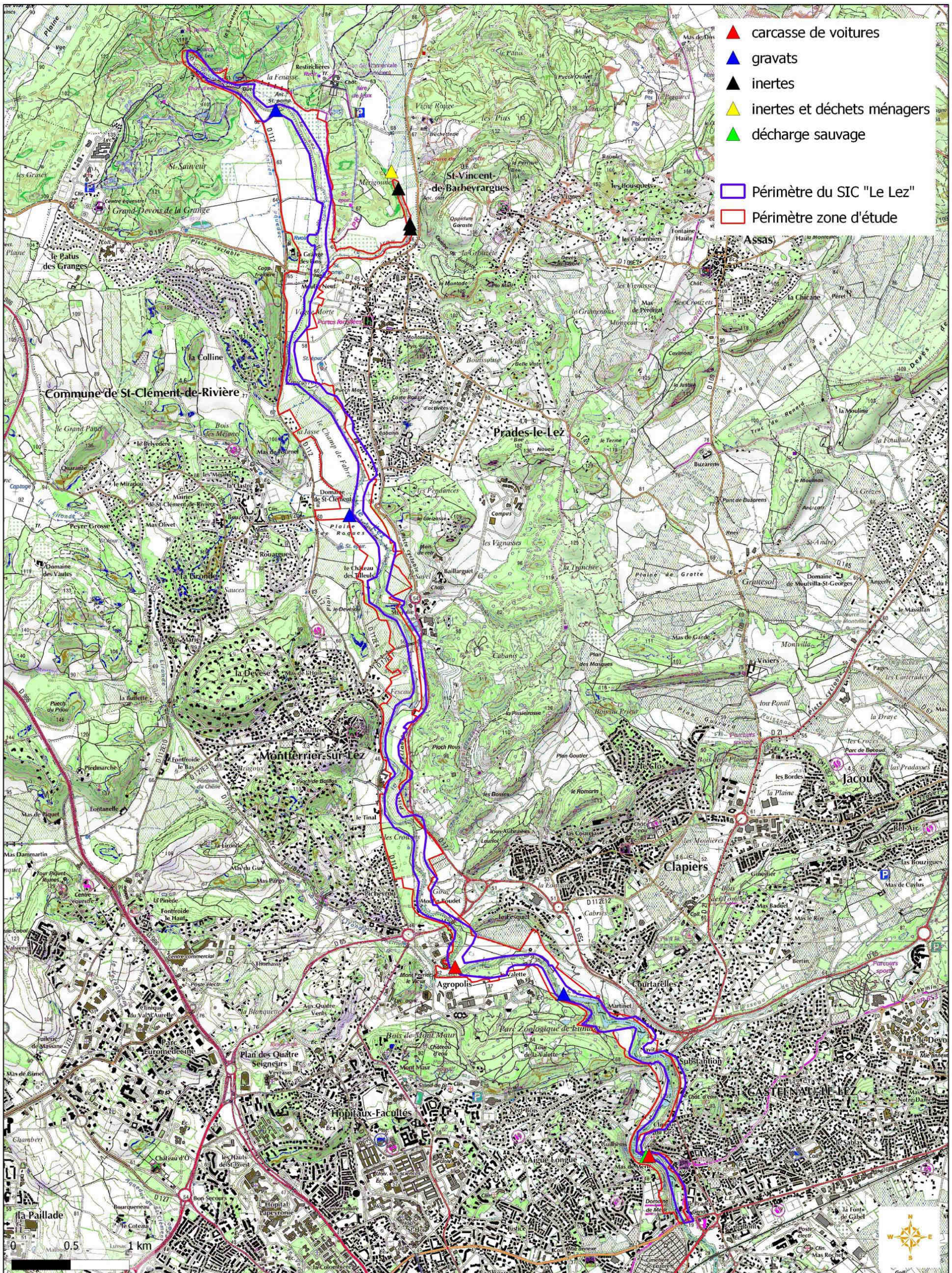


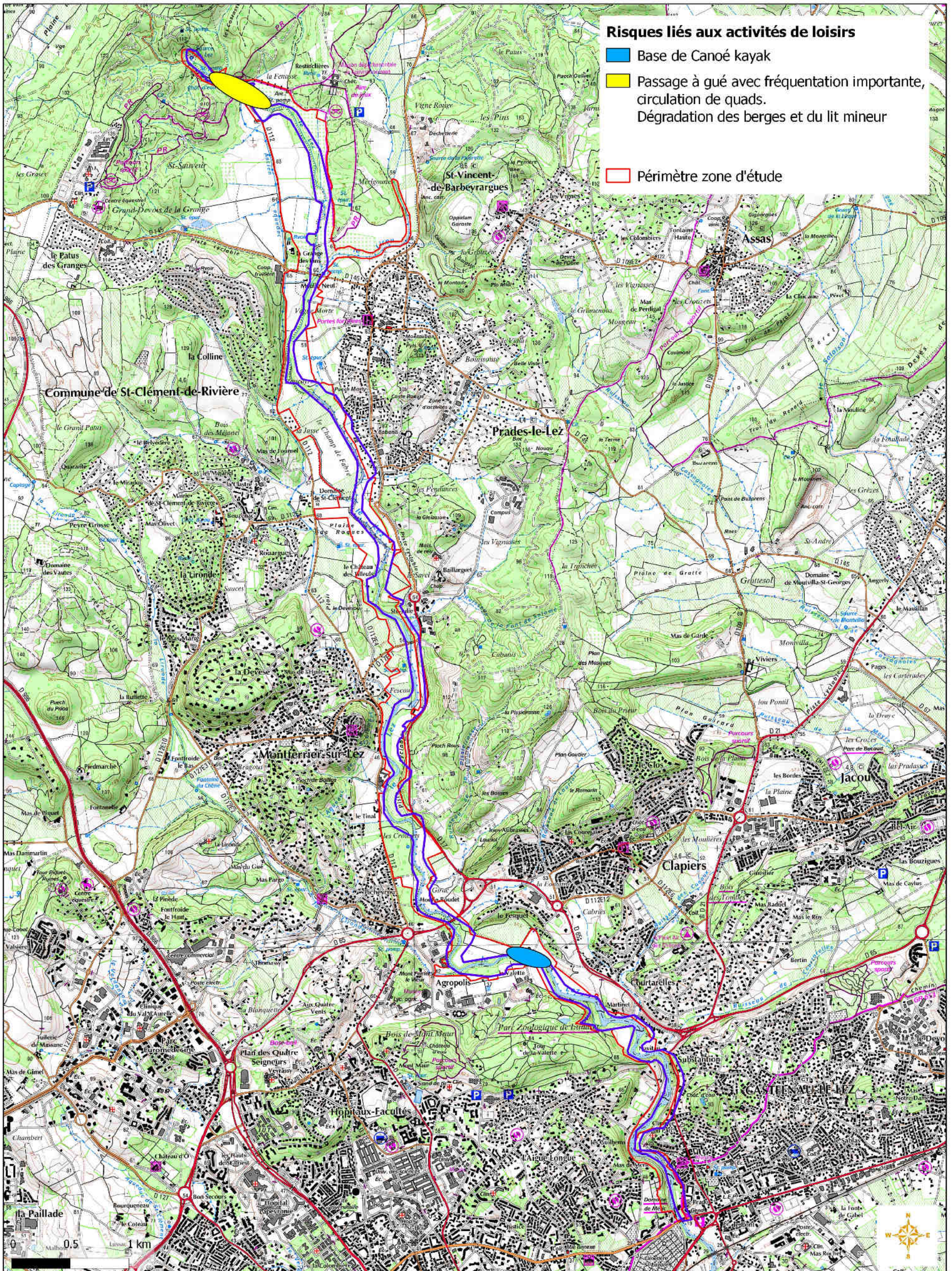






© Conseil Général de l'Hérault - Tous droits réservés - Sources : IGNSCAN 25, DREAL LR, Aqua-Logiq, GREN 2006
Cartographie : Biotope, 2013



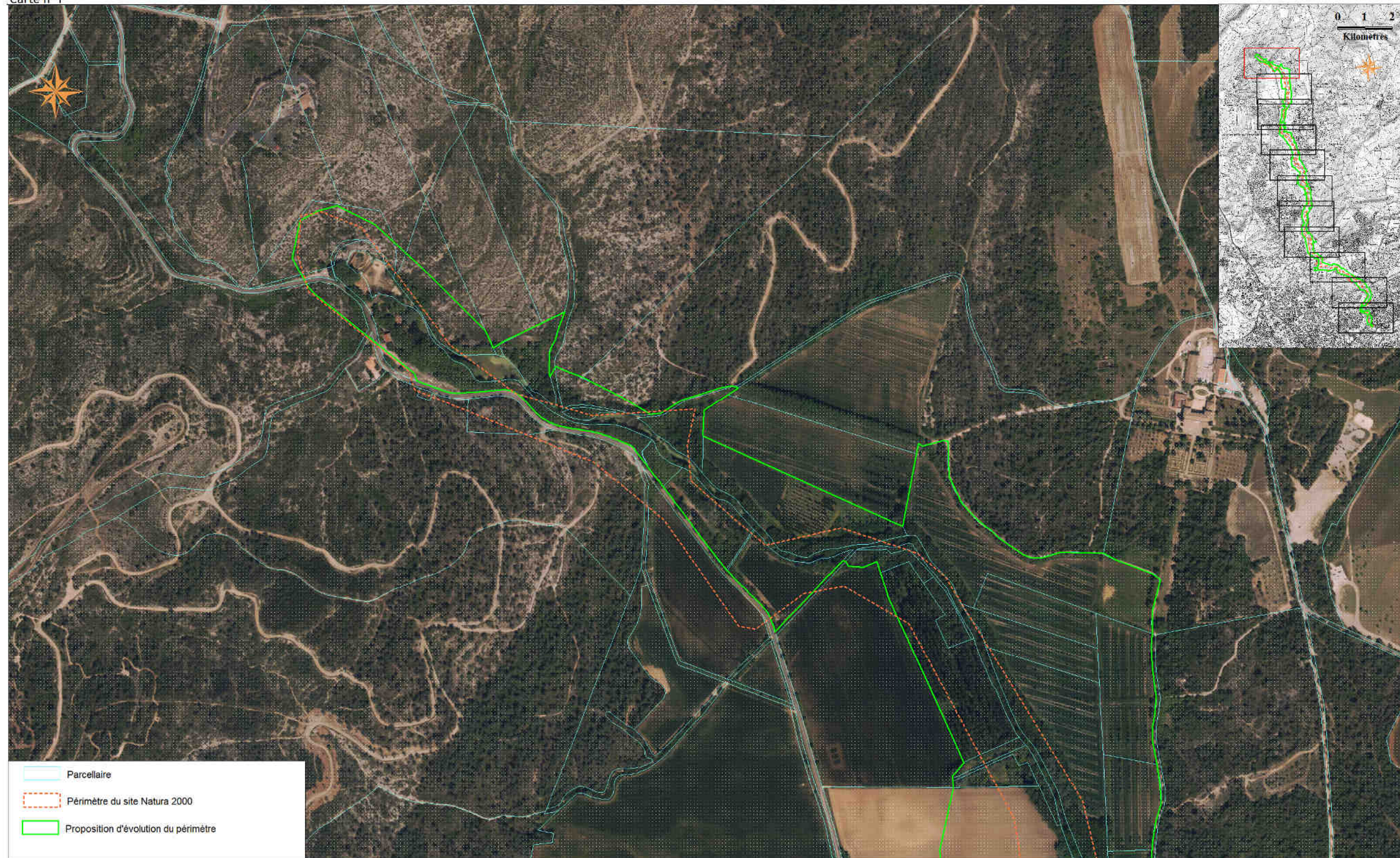




Proposition de modification du périmètre du Site d'Intérêt Communautaire " Le Lez "



Carte n°1



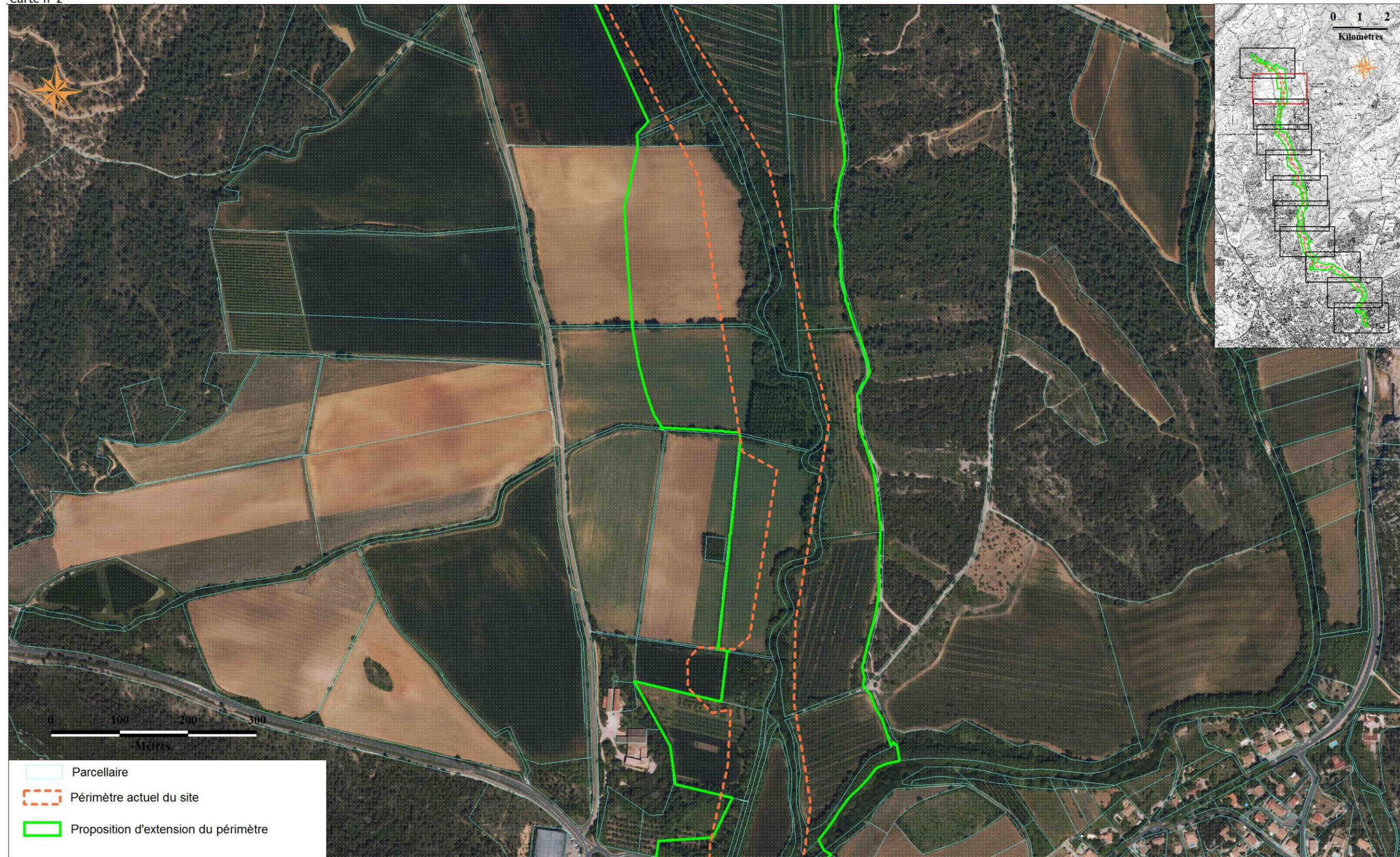
© Conseil Général de l'Hérault - Tous droits réservés - Sources : ©IGN SCAN©
Cartographie : Biotope, 2013



Proposition d'extension du périmètre du Site d'Intérêt Communautaire " Le Lez "



Carte n°2



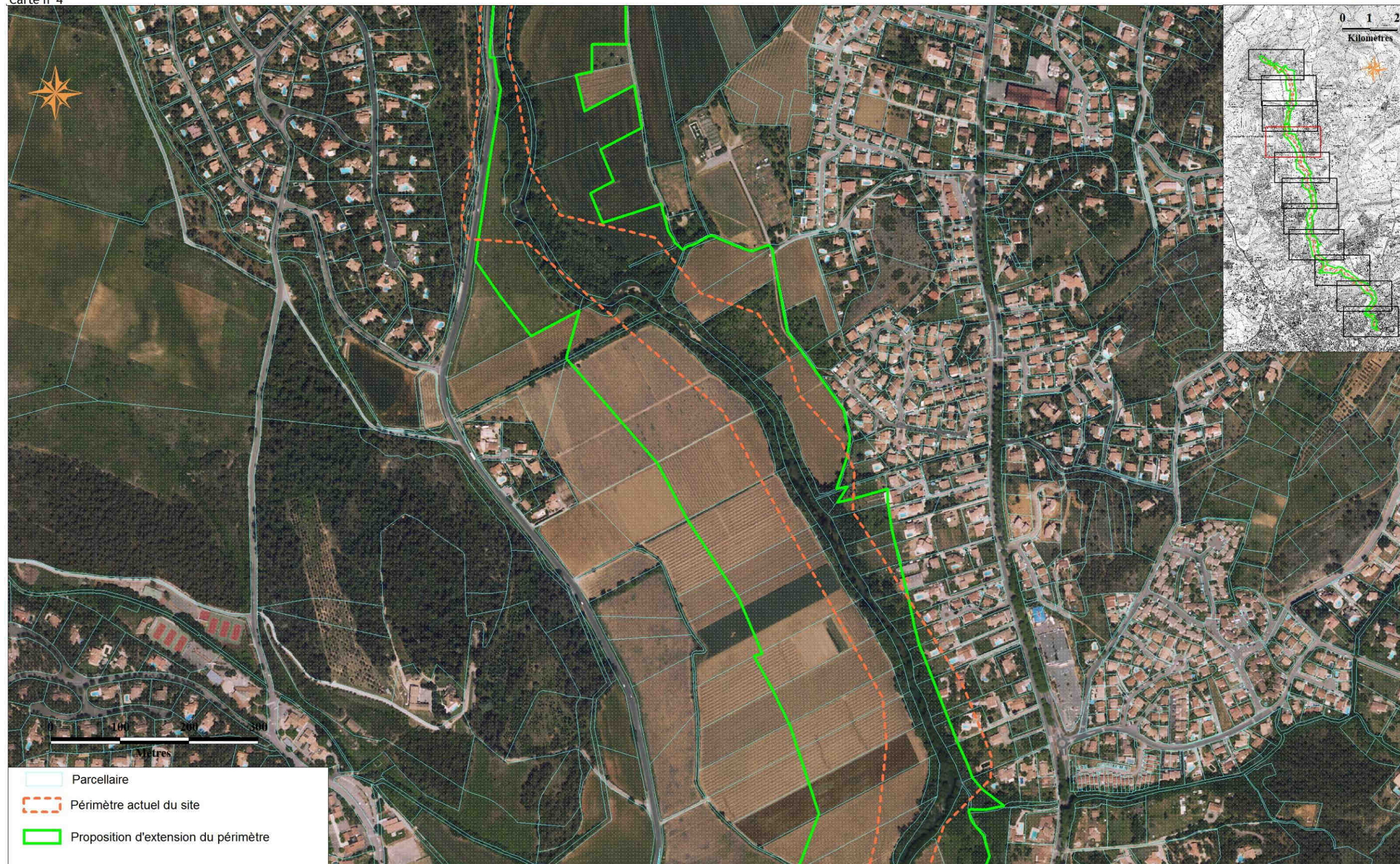
© Conseil Général de l'Hérault - Tous droits réservés - Sources : ©IGN SCAN®
Cartographie : Biotope, 2013

Carte n° 3



© Conseil Général de l'Hérault - Tous droits réservés - Sources : ©IGN SCAN®
Cartographie : Biotope, 2013

Carte n°4



© Conseil Général de l'Hérault - Tous droits réservés - Sources : ©IGN SCAN®
Cartographie : Biotope, 2013

Carte n° 5



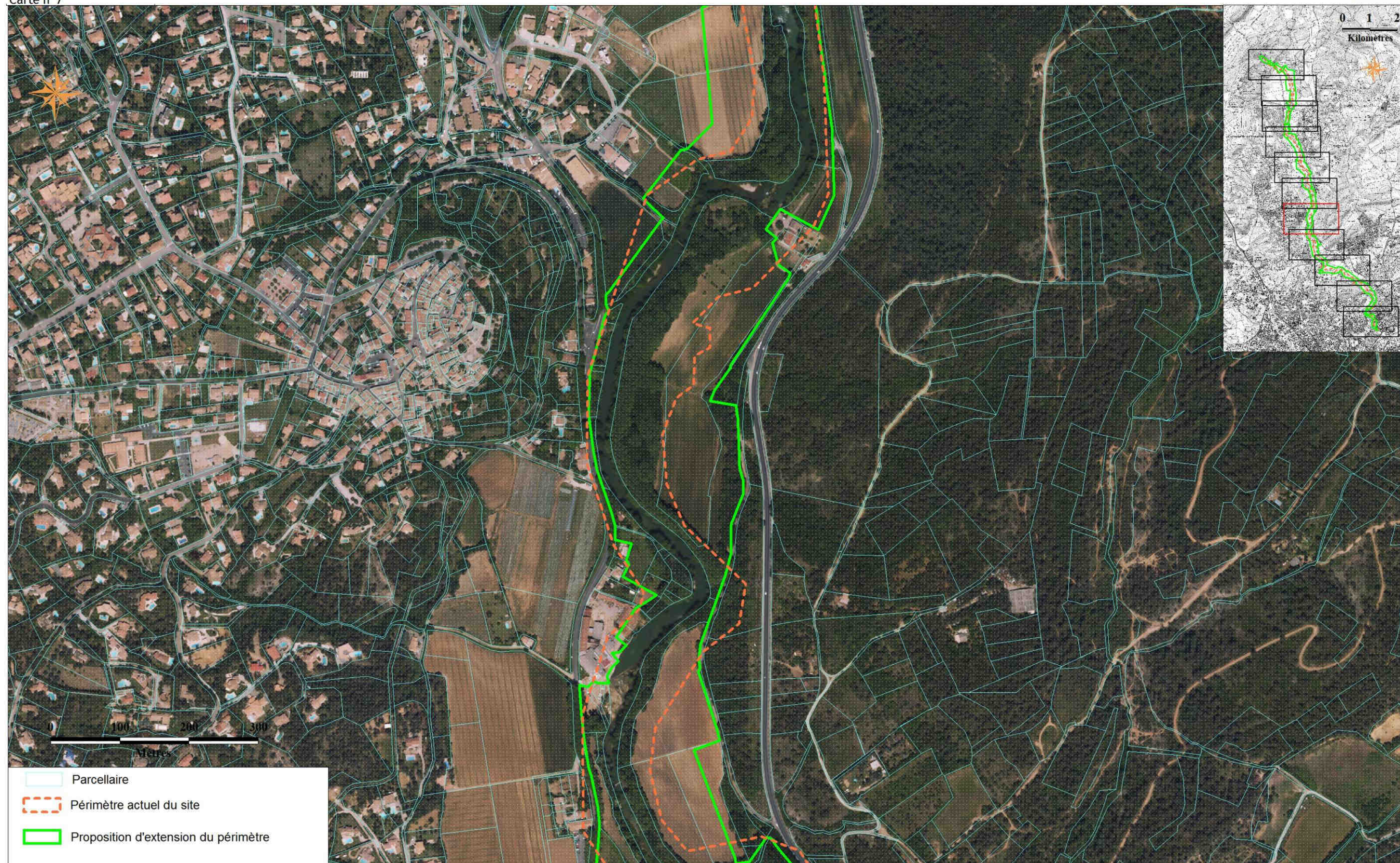
© Conseil Général de l'Hérault - Tous droits réservés - Sources : ©IGN SCAN®
Cartographie : Biotope, 2013

Carte n° 6



© Conseil Général de l'Hérault - Tous droits réservés - Sources : ©IGN SCAN®
Cartographie : Biotope, 2013

Carte n° 7



© Conseil Général de l'Hérault - Tous droits réservés - Sources : ©IGN SCAN®
Cartographie : Biotope, 2013

Carte n° 8



- Parcelaire
- Périmètre actuel du site
- Proposition d'extension du périmètre

© Conseil Général de l'Hérault - Tous droits réservés - Sources : ©IGN SCAN®
Cartographie : Biotope, 2013

Carte n°9



© Conseil Général de l'Hérault - Tous droits réservés - Sources : ©IGN SCAN®
Cartographie : Biotope, 2013

Carte n° 10



© Conseil Général de l'Hérault - Tous droits réservés - Sources : ©IGN SCAN®
Cartographie : Biotope, 2013

Carte n° 11



© Conseil Général de l'Hérault - Tous droits réservés - Sources : ©IGN SCAN®
Cartographie : Biotope, 2013